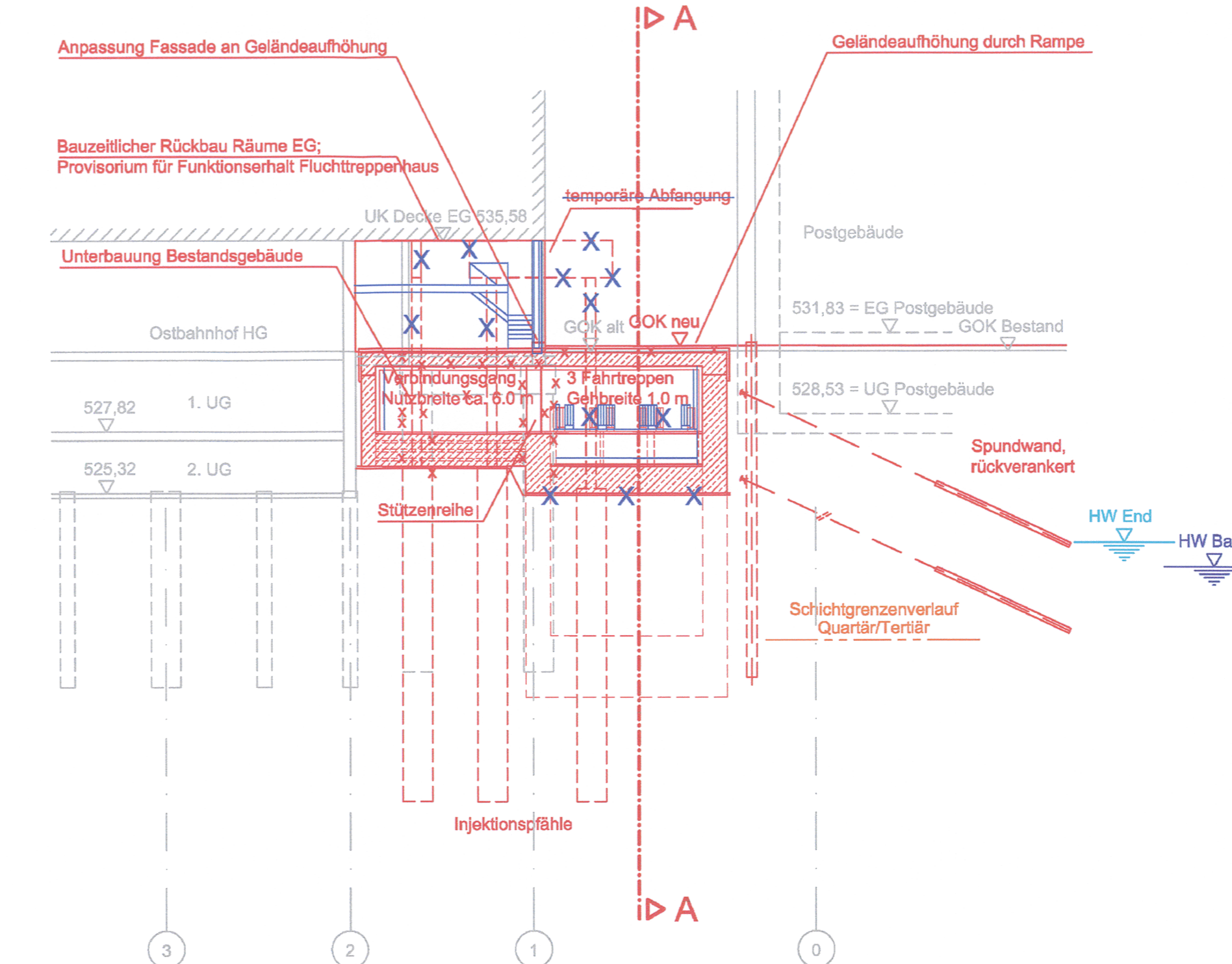
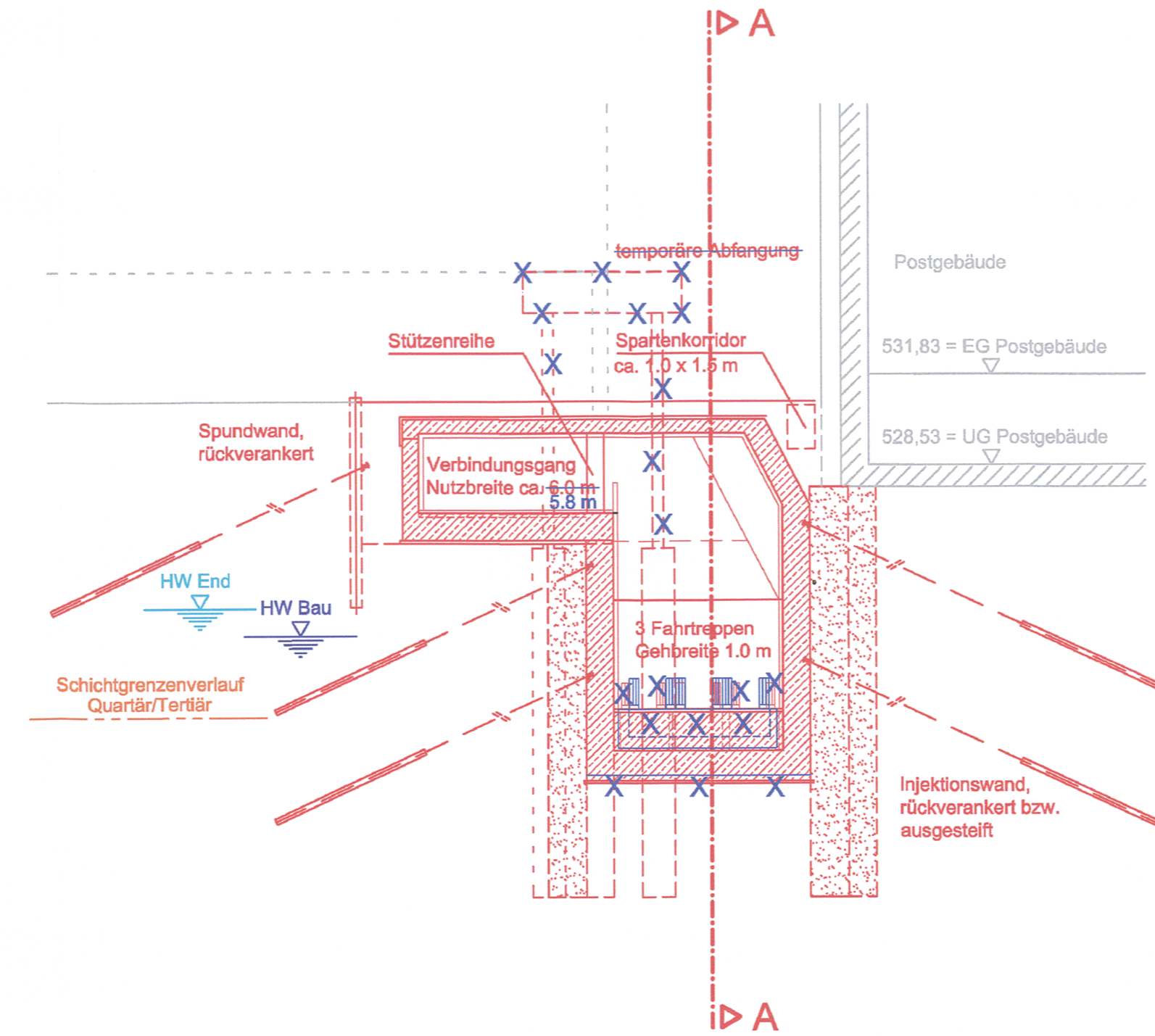
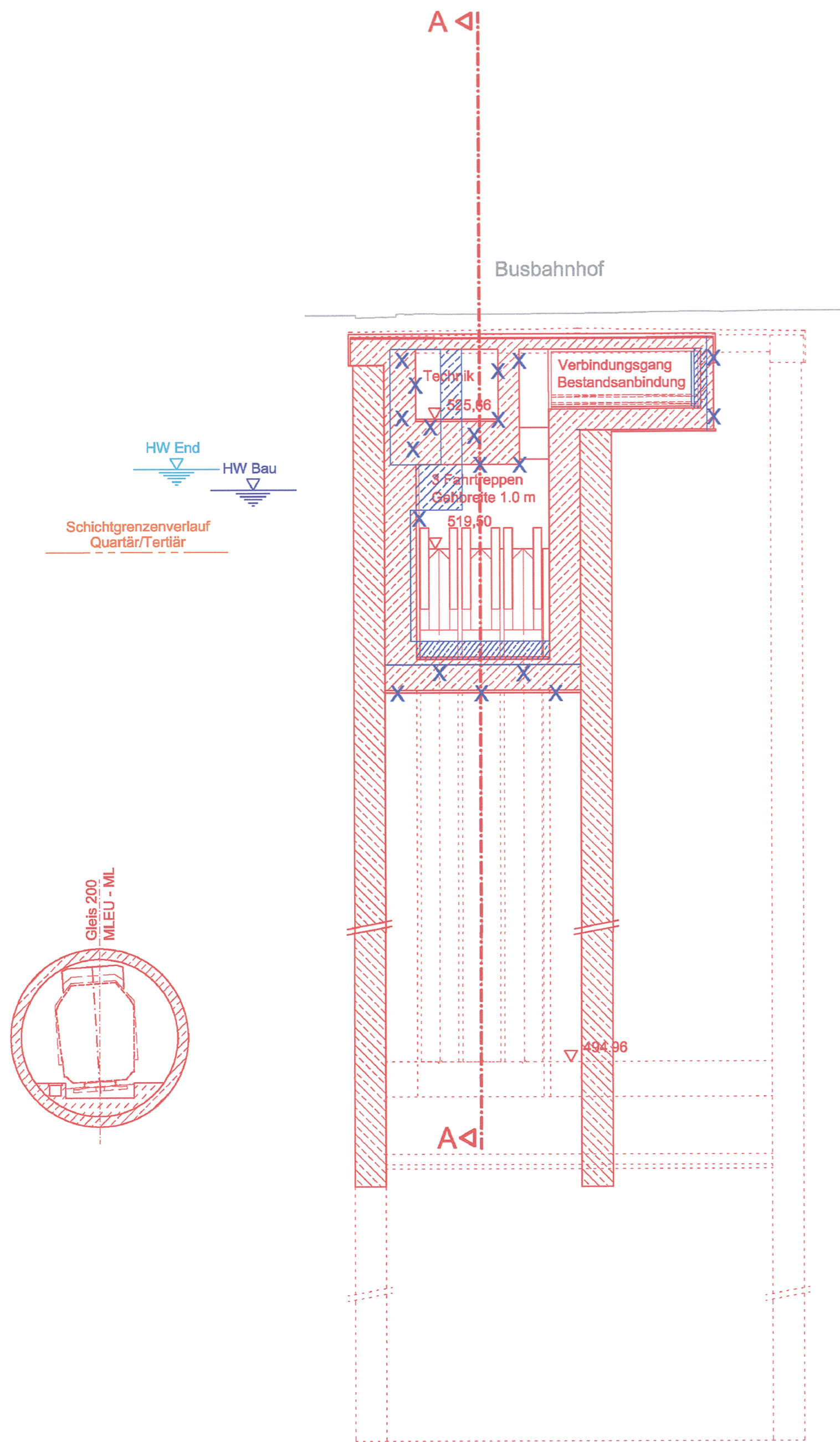


Schnitt J-J

Schnitt K-K

Schnitt L-L



Anlage: 9.2.14

geändert
 DB ProjektBau GmbH, 31.05.2012
 gez. Jppa. Scheller *J. Scheller*

Planfeststellung nach § 18 AEG
 erteilt am 25.04.2016
 Eisenbahn-Bundesamt, Außenstelle München,
 Az.: 65113-611pps/001-2300#004
i. A. d. H. Scheller

Höhenangabe
 ±0.0 m = 530.0 müNN

+530.08 Höhenangabe im neuen System müNN
 +530.00 (alt) Höhenangabe Bestand im alten System müNN

Nr.	Änderung / Ergänzung	Datum	Name / Stelle	Planstatus / Prüfdaten
f				
e				
d	Tekur 2012	05/2012	All	
c	Abgabeexemplar Planfeststellung	26.02.2010	OPB/Kur	

Verwendung und Planwerk

**Planfeststellung PFA 3neu
 Hp Ostbahnhof tief
 Querschnitte J-J, K-K, L-L (Hauptaufgang Ost)**

Bauherr / Auftraggeber DB NETZE DB Netz AG, Regionalbereich Süd Richterstraße 3, 80634 München Tel. 089 / 1308-0	Bauherr / Auftraggeber DB NETZE DB Station & Service AG Bahnhofmanagement München Bayerstr. 10a, 80335 München, Tel. 089 / 1308-0	Bauherr / Auftraggeber DB NETZE DB Energie GmbH Energieversorgung Süd, Richterstraße 3 80634 München, Tel. 089 / 1308-0
---	--	--

Planungsgesellschaft 2. S-Bahn-Stammstrecke München
 Gesamtplanung Los 2
OBERMEYER PLAN- & SERVICE GmbH
 DB International GmbH
PSP Projektmanagement & Consulting

Projektgesellschaft
DB NETZE
 DB ProjektBau GmbH
 Regionalbereich Süd
 Großprojekt 2. S-Bahn-Stammstrecke München
 Amulfstr. 27, 80335 München, Tel. 089 / 1308-0
 Datum: 26.02.2010 Unterschrift: gez. Jppa. Scheller

Maßstab: 1:200
 Bauvorhaben: **2. S-Bahn-Stammstrecke München**
 Format: 0,48 m²
 ggf. weitere Projektdaten zum Bauvorhaben

Auftrags-Nr.:		Name	
bearb.	29.01.10	Rma	
gez.	29.01.10	Min	
gepr.	29.01.10	Hop	

Planzeichen / - Nr. / Codierungen / AZ
OPB2PB4-A3224d

Höhensystem Normalhöhen NN		Koordinatensystem GK - System	
Barcode / Ident - Code		Beleuchtungsmaßnahmen	
Bauwerksnummer		Brückennummer	
Strecke	Kilometer	Kennzahl	Werkstoffe