


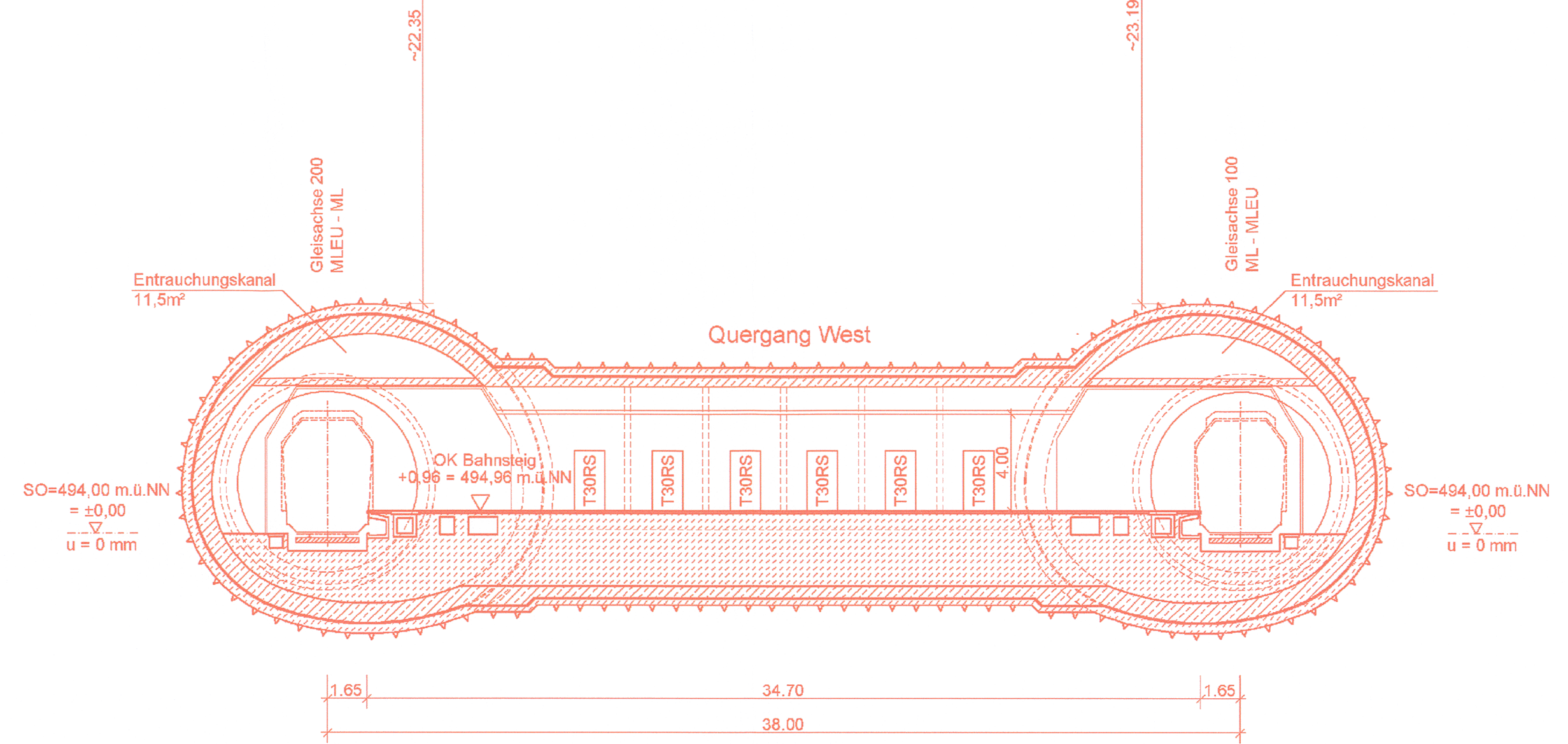
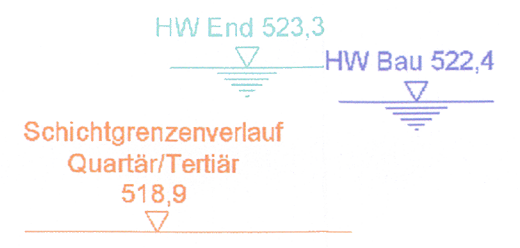


Planfeststellung nach § 18 AEG
erteilt am 25.04.2016
Eisenbahn-Bundesamt, Außenstelle München,
Az.: 65113-611pps/001-2300#004

i. A. d. Planzeichnung



Schnitt C-C
M 1:200



Nr.	Änderung / Ergänzung	Datum	Name / Stelle	Planstatus / Prüfaufdaten
f				
e				
d				
c	Abgabeexemplar Planfeststellung	26.02.2010	OPB/Kur	

Verwendung und Planwerk

**Planfeststellung PFA 3neu
Hp Ostbahnhof tief
Querschnitt C-C (Quergang West)**

Bauherr / Auftraggeber DB NETZE DB Netz AG, Regionalbereich Süd Richeistraße 3, 80634 München Tel. 089 / 1308-0	Bauherr / Auftraggeber DB NETZE DB Station & Service AG Bahnhofsmanagement München Bayerstr. 10a, 80335 München, Tel. 089 / 1308-0	Bauherr / Auftraggeber DB NETZE DB Energie GmbH Energieversorgung Süd, Richeistraße 3 80634 München, Tel. 089 / 1308-0
--	---	---

Planersteller:
**Planungsgemeinschaft 2. S-Bahn-Stammstrecke München
Gesamtplanung Los 2**

OBERMEYER PLANEN + BEFÄHIGEN GmbH
 DB International GmbH
PSP CONSULTING ENGINEERS GmbH

Auftrags-Nr.:		
Datum	Name	
bearb. 29.01.10	Cag	
gez. 29.01.10	Bes	
gepr. 29.01.10	Kum	

Projektgesellschaft: **DB NETZE**
 DB ProjektBau GmbH
 Regionalbereich Süd
 Großprojekt 2. S-Bahn-Stammstrecke München
 Amulfstr. 27, 80335 München, Tel. 089 / 1308-0
 Datum: 26.02.2010 Unterschrift: *f. gez. ppa. Schellen*

Maßstab: 1:200	Bauvorhaben: 2. S-Bahn-Stammstrecke München	Höhensystem: Normalhöhen NN
Format: 0,18m²		Koordinatensystem: GK - System
ggf. weitere Projektdaten zum Bauvorhaben		Barcode / Ident - Code

Bauwerksnummer			Brückennummer		Belastungsannahmen
Strecke	Kilometer	Kennzahl			
					Werkstoffe