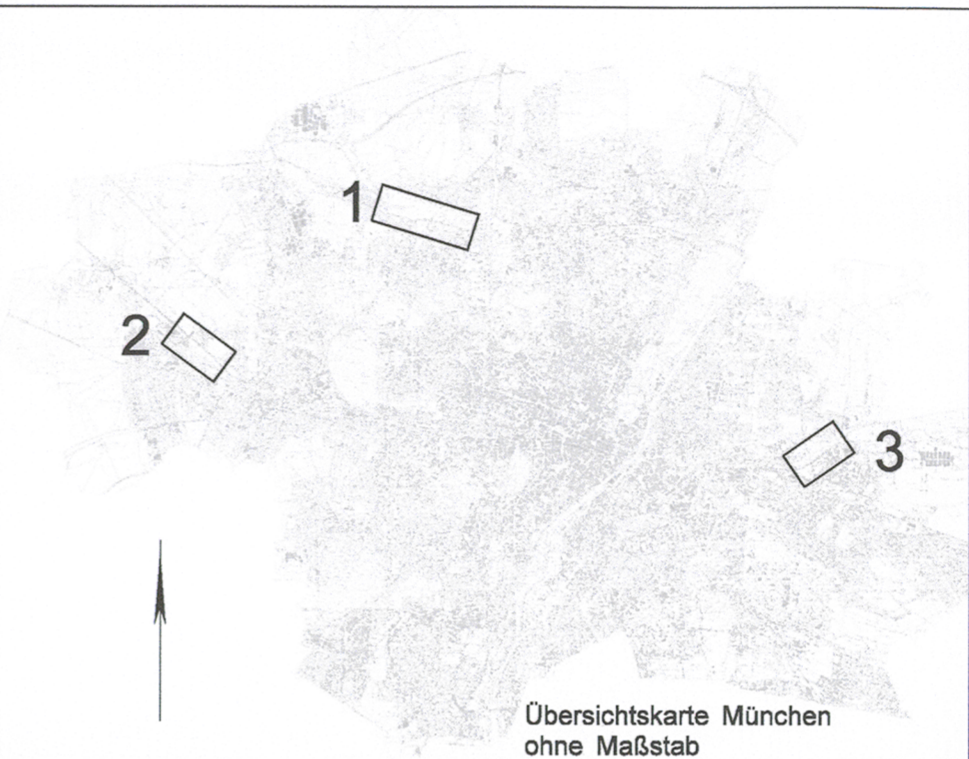
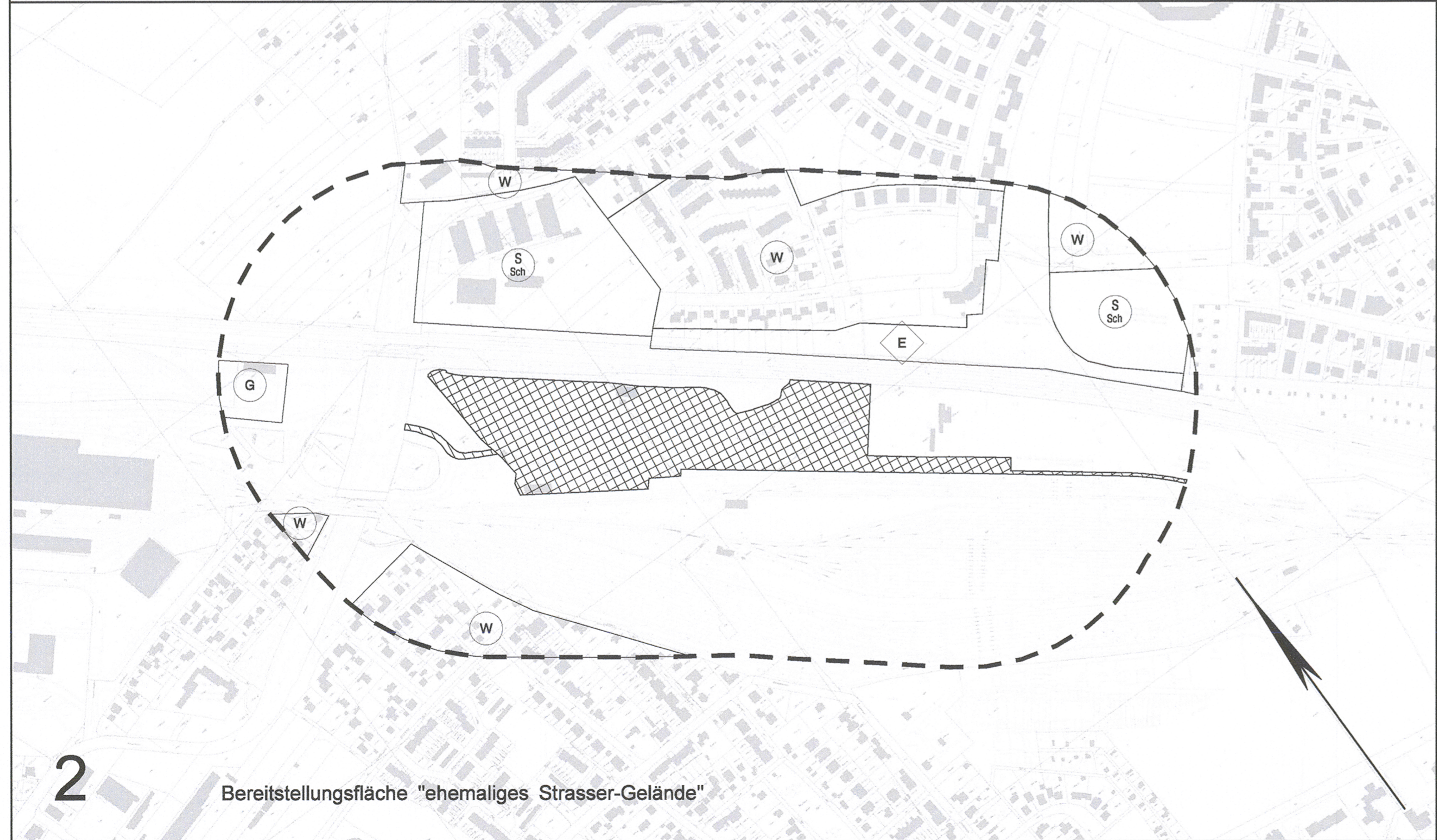


1 Bereitstellungsfäche "Rangierbahnhof München-Nord"

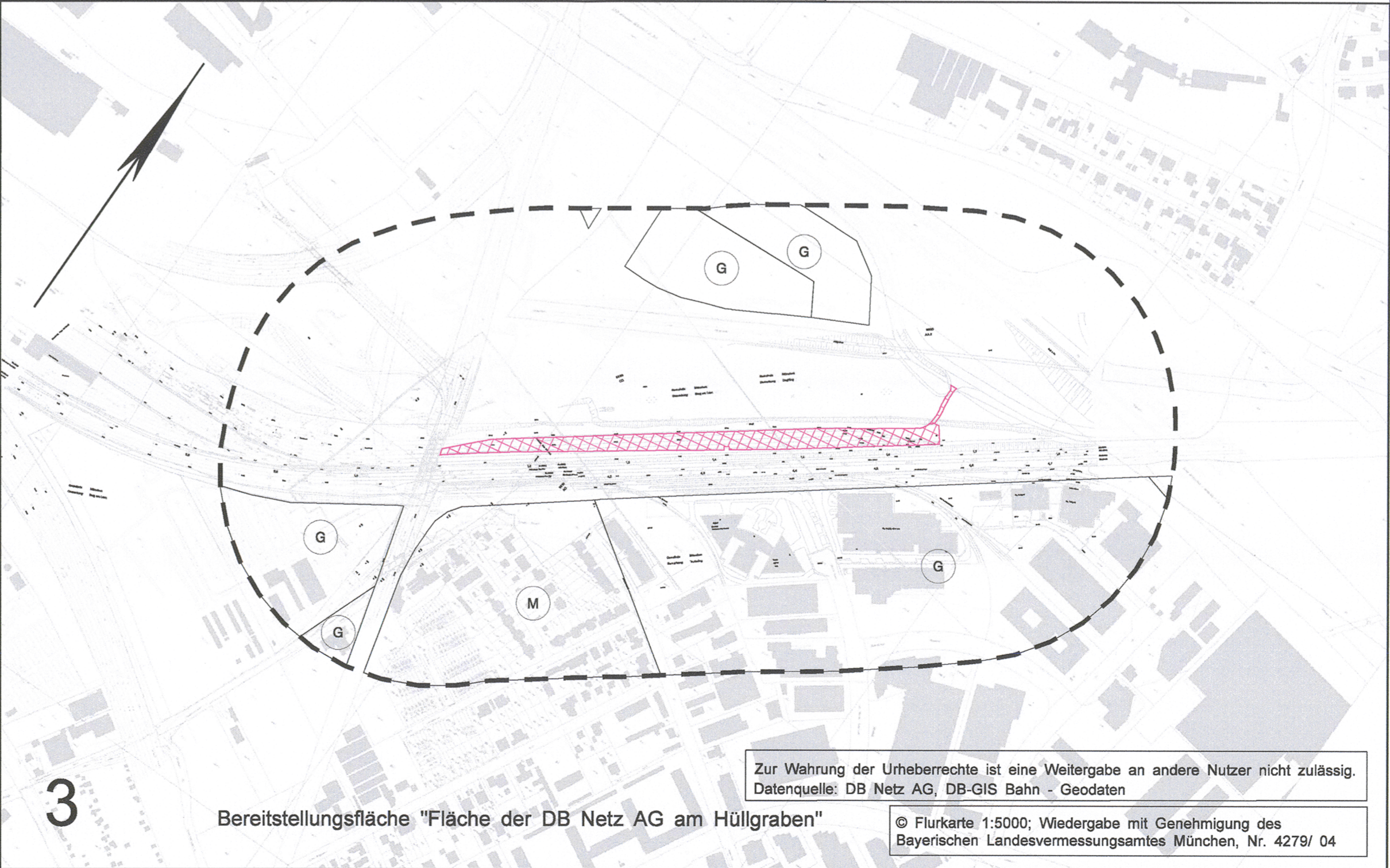


Übersichtskarte München ohne Maßstab

Anlage: 21.2.2.2



2 Bereitstellungsfäche "ehemaliges Strasser-Gelände"



3 Bereitstellungsfäche "Fläche der DB Netz AG am Hüllgraben"

Zur Wahrung der Urheberrechte ist eine Weitergabe an andere Nutzer nicht zulässig.  
Datenquelle: DB Netz AG, DB-GIS Bahn - Geodaten

© Flurkarte 1:5000; Wiedergabe mit Genehmigung des Bayerischen Landesvermessungsamtes München, Nr. 4279/ 04

Nr.	Änderung / Ergänzung	Datum	Name / Stelle	Planstatus / Prüflaufdaten								
b	Abgabeexemplar Planfeststellung	26.02.10	Fro / Dam									
<b>Planfeststellung PFA 3neu</b> <b>Auswirkungen Menschen, Kultur- und Sachgüter</b> <b>Bereitstellungsflächen</b>												
Aufgestellt: 29.01.2010 <b>Planungsgemeinschaft 2. S-Bahn-Stammstrecke München</b> <b>Gesamplanung Los 2</b>												
<b>DB NETZE</b> DB Netz AG, Niederlassung Süd Richelstraße 3, 80634 München Tel. 089 / 1308-0		<b>DB NETZE</b> DB Station & Service AG Bahnhofsmanagement München Bayerstr. 10a, 80335 München, Tel. 089 / 1308-0		<b>DB NETZE</b> DB Energie GmbH Richelstraße 3, 80634 München Tel. 089 / 1308-0								
<b>PLANERSTELLER:</b> <b>PLANUNGSGEMEINSCHAFT 2. S-BAHN-STAMMSTRECKE MÜNCHEN</b> <b>Gesamplanung Los 2</b> i.v. Baub <b>OBERMEYER</b> PLANEN + BEWERTEN GmbH DB International GmbH <b>DB</b> <b>PSP</b> Consulting Engineers GmbH		<b>AUFTRAGS-NR.:</b> <table border="1"> <thead> <tr> <th>Datum</th> <th>Name</th> </tr> </thead> <tbody> <tr> <td>22.01.10</td> <td>Fro / Dam</td> </tr> <tr> <td>25.01.10</td> <td>Fra / Hi</td> </tr> <tr> <td>27.01.10</td> <td>Fro / Dam</td> </tr> </tbody> </table>			Datum	Name	22.01.10	Fro / Dam	25.01.10	Fra / Hi	27.01.10	Fro / Dam
Datum	Name											
22.01.10	Fro / Dam											
25.01.10	Fra / Hi											
27.01.10	Fro / Dam											
<b>PROJEKTGESELLSCHAFT:</b> <b>DB NETZE</b> DB ProjektBau GmbH Regionalbereich Süd Großprojekt 2. S-Bahn-Stammstrecke München Amulfstr. 27, 80335 München, Tel. 089 / 1308-0 Datum: 26.02.2010 Unterschrift: <i>gez. Scheller</i>		<b>OPB0UP4-C3215b</b>										
Maßstab: 1 : 5000 Format: 0.40m <sup>2</sup>	<b>2. S-Bahn-Stammstrecke München</b>			Höhensystem: Normalhöhen NN Koordinatensystem: GK - System								
ggf. weitere Projektdaten zum Bauvorhaben												
Bauwerksnummer Kilometer		Brückennummer Kennzahl		Belastungsannahmen Werkstoffe								