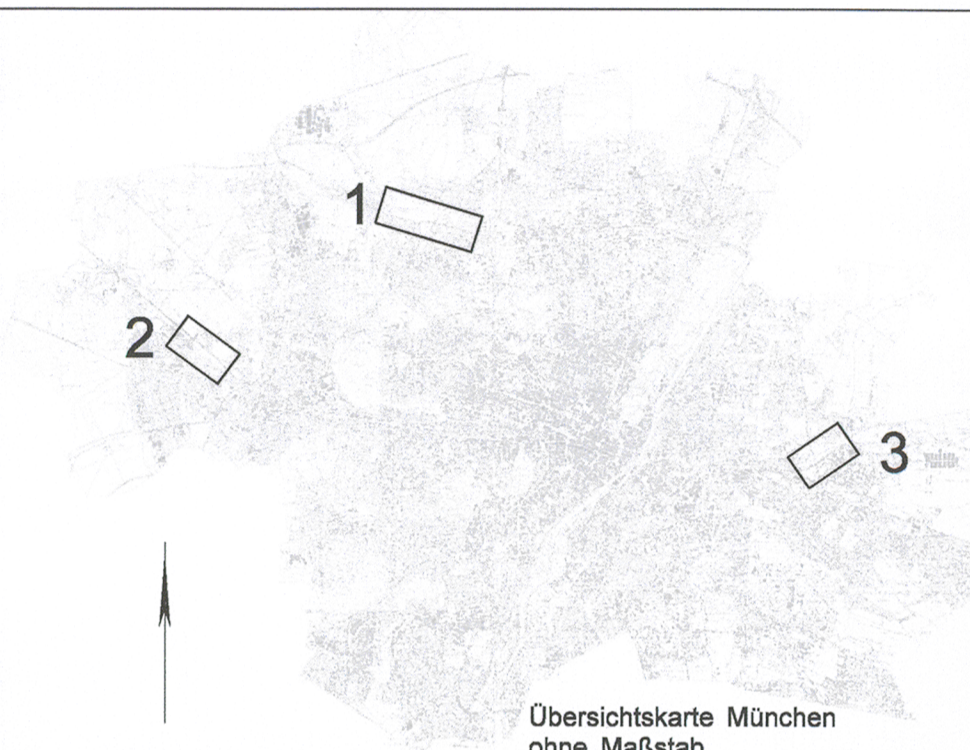
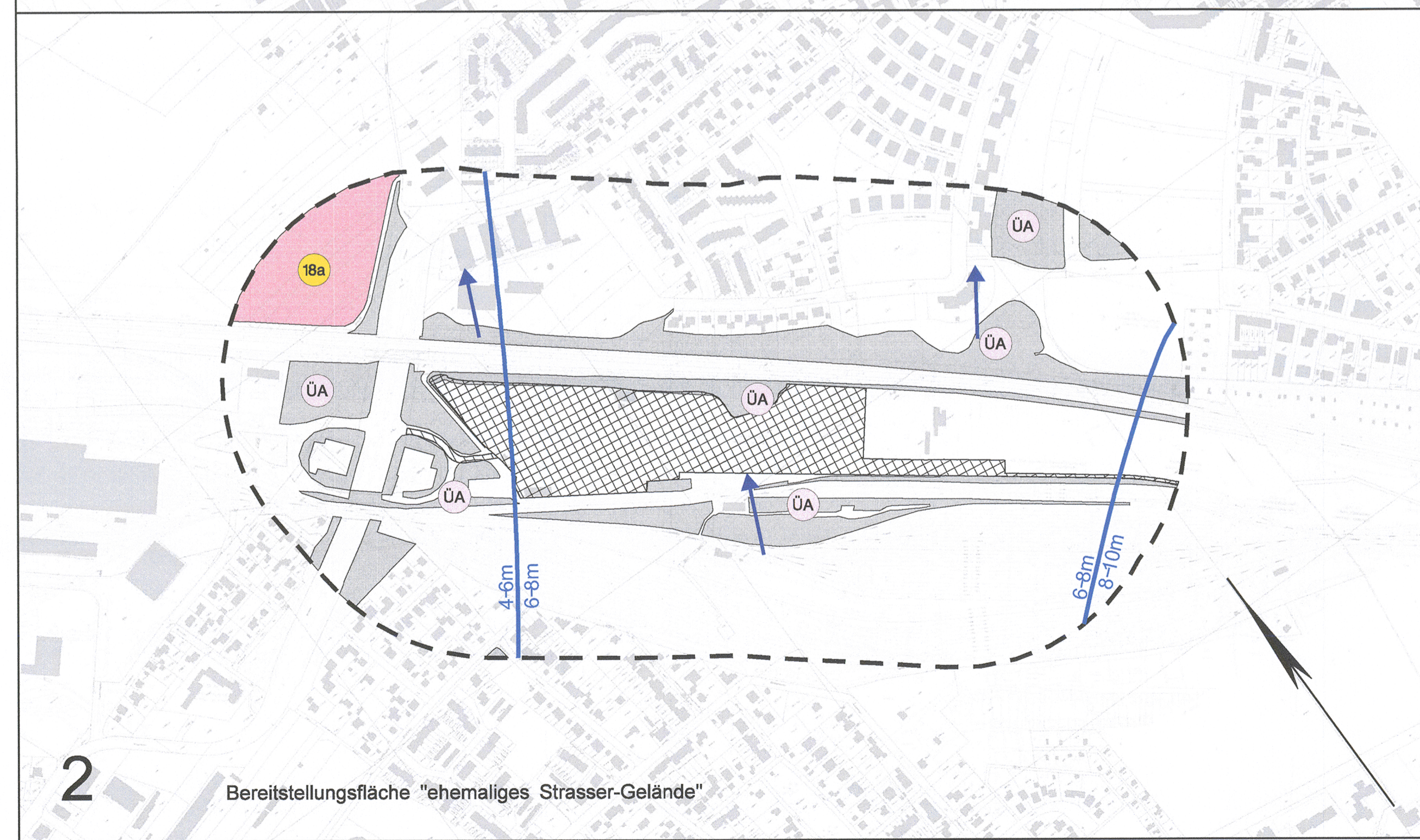


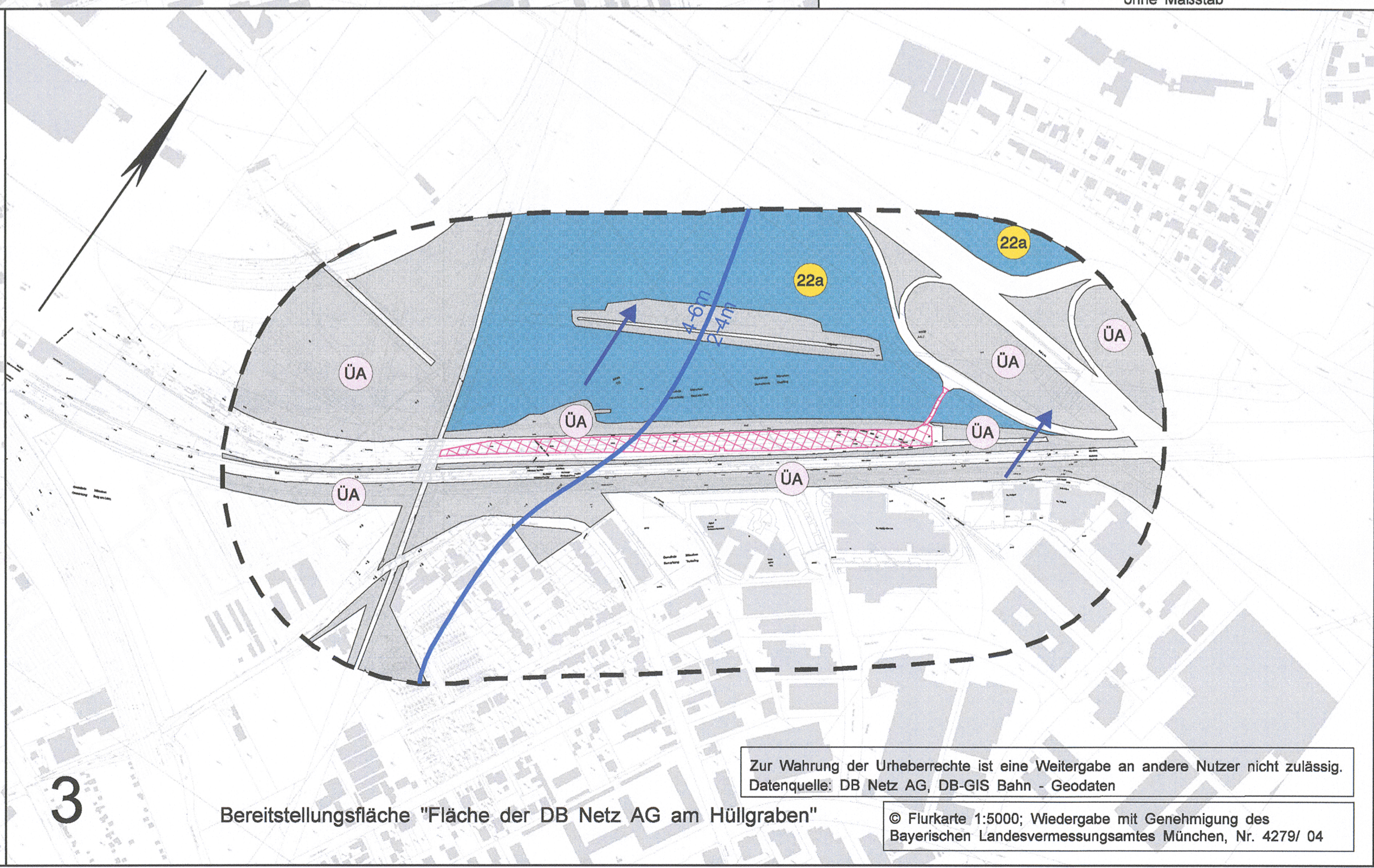
1 Bereitstellungsfäche "Rangierbahnhof München-Nord"



Anlage: 21.1.4.2



2 Bereitstellungsfäche "ehemaliges Strasser-Gelände"



3 Bereitstellungsfäche "Fläche der DB Netz AG am Hüllgraben"

Zur Wahrung der Urheberrechte ist eine Weitergabe an andere Nutzer nicht zulässig.
 Datenquelle: DB Netz AG, DB-GIS Bahn - Geodaten
 © Flurkarte 1:5000; Wiedergabe mit Genehmigung des Bayerischen Landesvermessungsamtes München, Nr. 4279/ 04

Nr.	Änderung / Ergänzung	Datum	Name / Stelle	Planstatus / Prüflaufdaten
b	Abgabeexemplar Planfeststellung	26.02.10	Fro / Dam	
Verwendung und Planwerk				
Planfeststellung PFA 3neu Bestand Boden, Wasser Bereitstellungsflächen				
Aufgestellt: 29.01.2010				
Bauherr / Auftraggeber		Bauherr / Auftraggeber		Bauherr / Auftraggeber
DB NETZE		DB NETZE		DB NETZE
DB Netz AG, Niederlassung Süd Richardstraße 3, 80634 München Tel. 089 / 1308-0		DB Station & Service AG Bahnhofmanagement München Bayerstr. 10a, 80335 München, Tel. 089 / 1308-0		DB Energie GmbH Richardstraße 3, 80634 München Tel. 089 / 1308-0
Planersteller:				
Planungsgemeinschaft 2. S-Bahn-Stammstrecke München Gesamplanung Los 2			Auftrags-Nr.:	
L OBERMEYER PLAN- & SERVICE-Group			DB International GmbH	
Projektgesellschaft			Datum	
DB NETZE DB ProjektBau GmbH Regionalbereich Süd Großprojekt 2 S-Bahn-Stammstrecke München Arnulfstr. 27, 80335 München, Tel. 089 / 1308-0 Datum: 26.02.2010			Name	
Unterschrift: <i>gez. Scheller</i>			bearb. 22.01.10 Fro / Dam	
ggf. weitere Projektdaten zum Bauvorhaben			gez. 26.01.10 Fra / Hi	
			gepr. 27.01.10 Fro / Dam	
			Planzeichen / - Nr. / Codierungen / AZ	
			OPB0UP4-C3208b	
Maßstab: 1 : 5000		Bauvorhaben:		Höhensystem Normalhöhen NN
Format: 0.40m ²		2. S-Bahn-Stammstrecke München		Koordinatensystem GK - System
ggf. weitere Projektdaten zum Bauvorhaben				
Strecke		Kilometer	Kennzahl	Brückennummer
				Belastungsannahmen
Werkstoffe				