









# Legende zu Ingenieurgeologischen Schnitten

## M 1:1000/100

### Aufschlussbezeichnungen:

I	RKB ...	Rammkernbohrung ( $\geq$ DN 100)
	2S-.../S...	Rammkernbohrung ( $\geq$ DN 100)
	2S-.../...	Grundwassermessstelle
	BS ...	Bohrsondierung ( $\leq$ DN 100)
	DPH ...	Schwere Rammsondierung n. DIN 4094
	LHM DPH ...	Schwere Rammsondierung n. DIN 4094, i.A. der LHM
	DPL ...	Leichte Rammsondierung nach DIN 4094

### Geologische Verhältnisse:

	Gleisschotter-Auffüllungen
	kiesige Auffüllungen
	schluffig-bindige Auffüllungen
	Abschwemmmassen
	quartärer Lehm
	quartäre Kiese und Sande
	Sandlinsen in quartären Kiesen
	HW Endzustand
	HW Bauzustand
	Bauwerke Planung
	Bauwerke Planung nachrichtlich
	Trassenlage Planung
	Bauwerke Bestand
	Trassenlage Bestand
	OK Gelände Bestand