

Legende zu Ingenieurgeologischen Schnitten

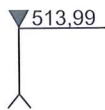
M 1:5000/500

Aufschlussbezeichnungen:



2 S-../.. = Grundwassermessstelle

2 S-../S.. = Aufschlussbohrung



Stichtagsmessung bei Grundwassermessstellen vom:

1. - 4. Bohrprogramm 07. - 09.10.2009

5. Bohrprogramm 11.11.2009

Geologische Verhältnisse:




HW_{End}




HW_{Bau}



Mutterboden




Auffüllungen



quartärer Kies



quartäre Tone und Schluffe



tertiäre Tone und Schluffe



tertiärer Sand



tertiäre Ton- und Sand- Wechsellagen



quartäre Ton- und Schlufflinse



quartäre Sandlinse



tertiäre Sandlinse



tertiäre Ton- und Schlufflinse



Festgesteinslinse (Mergelstein, Tonstein, Schluffstein, Sandstein)