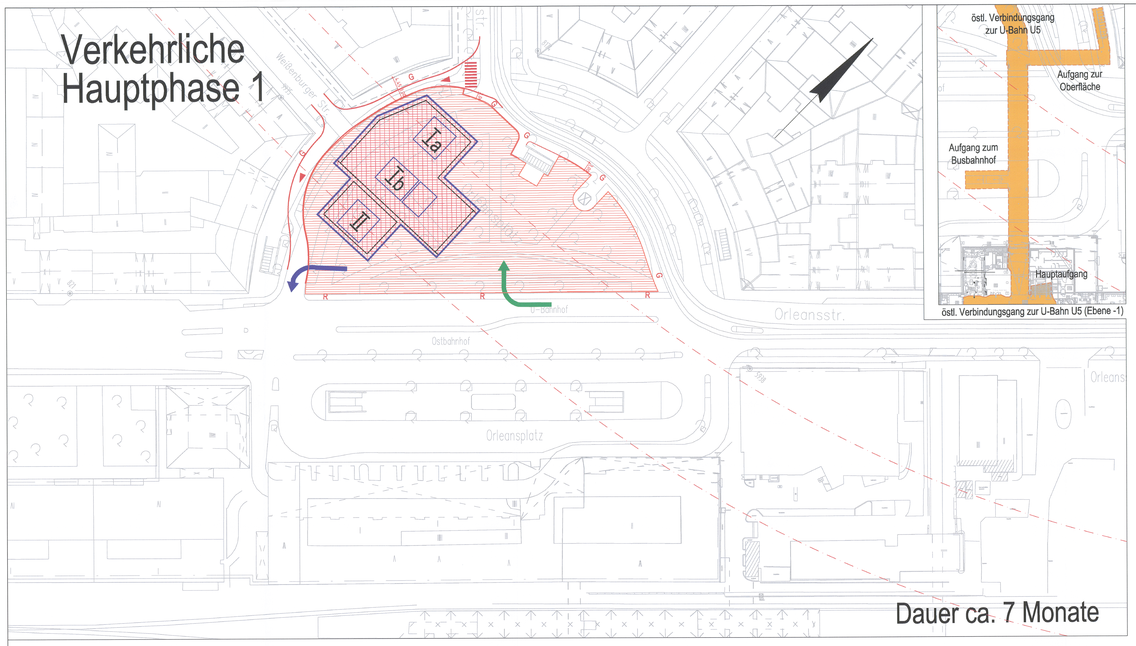
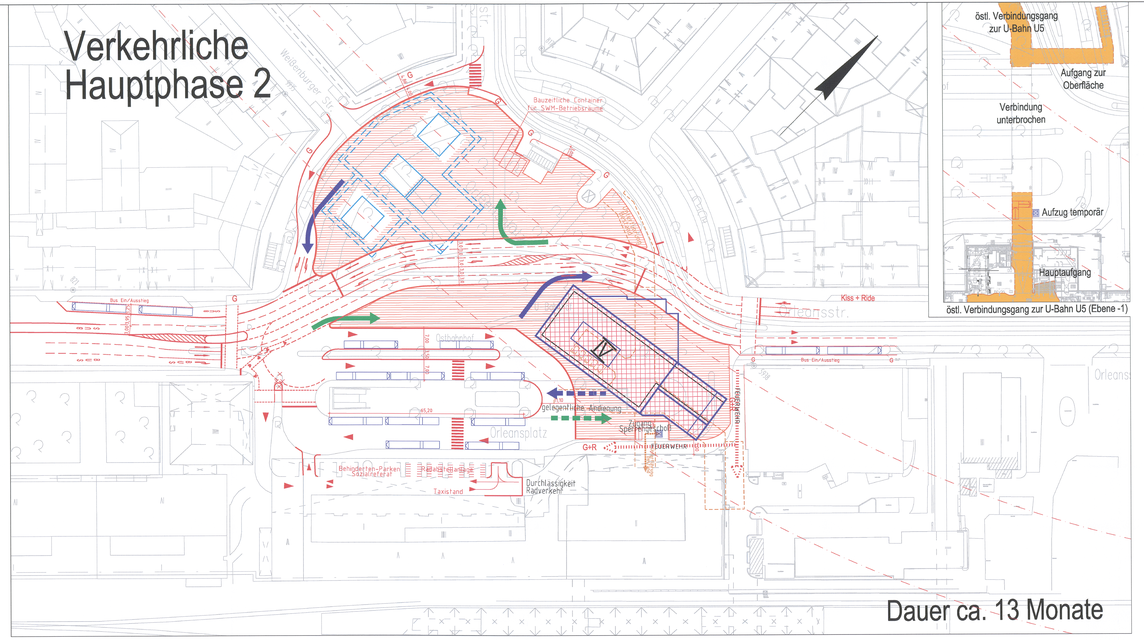
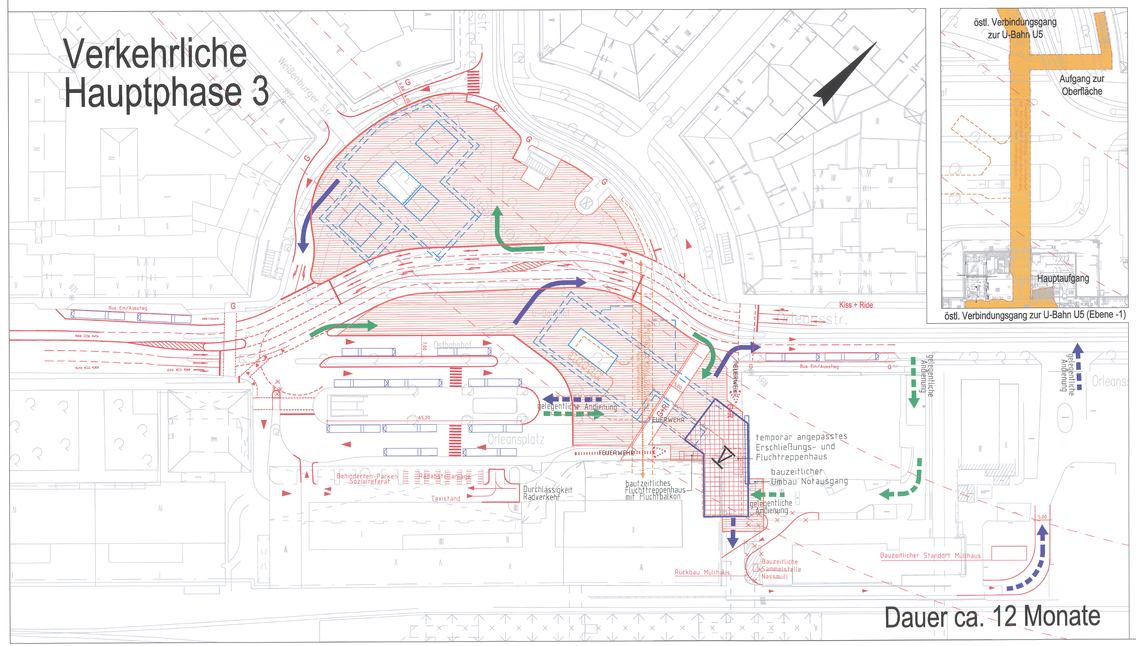
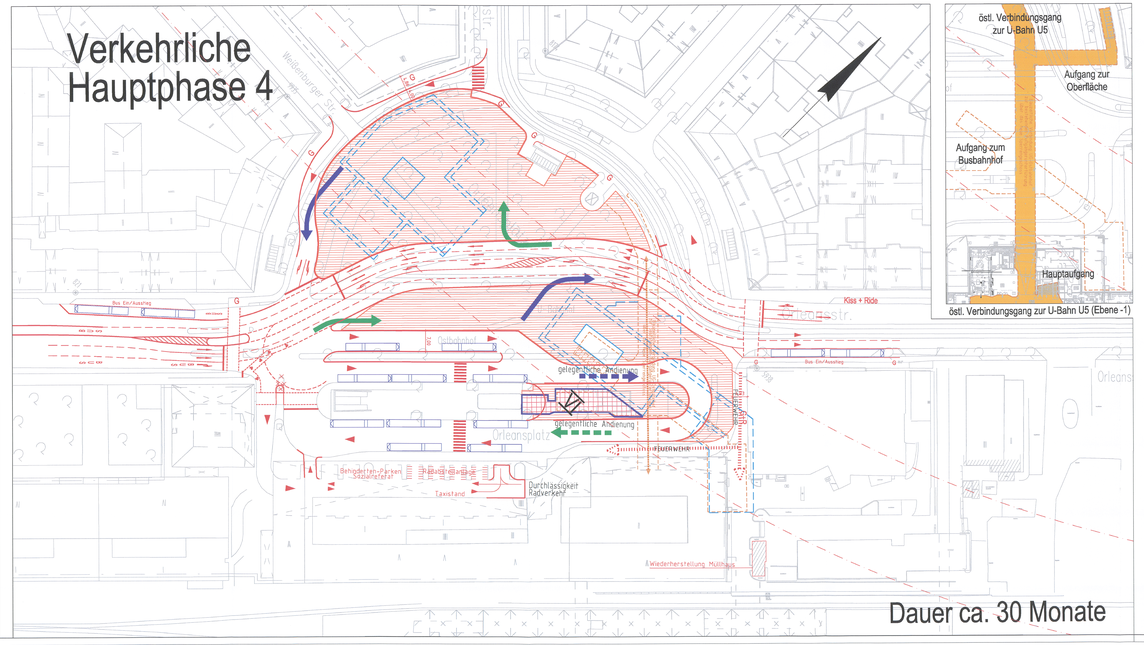








Legende

- im Bau / aktive Baustellen
- BE-Fläche / Zuwegung BE
- Versorgung
- Entsorgung

Baustellen Zu- und Abfahrten mit Posten absichern

Personenverkehrsfläche

Anlage: 14.2.7 B

ersetzt Anlage 14.2.7 A
DB ProjektBau GmbH, 19.11.2014
ppa. Dipl. Ing. Schäfer

Planfeststellung nach § 18 AEG
erteilt am 25.04.2016
Eisenbahn-Bundesamt, Außenstelle München,
Az.: 65113-611/ppa/001-2300#004
i. A. Hönemann

Nr.	Änderung / Ergänzung	Datum	Name / Stelle	Revisions / Prüfbuchstaben
1.				
2.				
3.				
4.	Textur 2014	10/2014	AX	

Verwendung und Planwerk

Planfeststellung PFA 3neu
Lageplan bauzeitliche Verkehrsführung Orleansplatz

Bauherr / Auftraggeber: DB NETZE, DB Netz AG, Regionalbereich Süd, Richelstraße 3, 80634 München

Bauherr / Auftraggeber: DB NETZE, DB Station & Service AG, Bahnhofsmanagement München, Bayerstr. 10a, 80335 München, Tel. 089 / 1308-0

Bauherr / Auftraggeber: DB NETZE, DB Energie GmbH, Energieversorgung Süd, Richelstraße 3, 80634 München, Tel. 089 / 1308-0

Planungsgemeinschaft: Planungsgemeinschaft 2. S-Bahn-Stammstrecke München, Gesamtplanung Los 2
Ingenieurgemeinschaft: OBERMEYER Consult Beratende Ingenieure; DB International GmbH; PSP

Projektgesellschaft: DB NETZE, DB ProjektBau GmbH, Projektleitung 2. S-Bahn-Stammstrecke München, Arnulfstraße 60, 80335 München, Tel. 089 / 1308-0

Datum: 31.05.2012 Unterschrift: ppa. Schäfer

Maßstab: 1:500 Format: 1,30 m x

Bauunterlagen

2. S-Bahn-Stammstrecke München

	Name
gezeichnet	26.01.12 Arm
gepr.	26.01.12 Bre
genehmigt	26.01.12 Arm

Planzeichen-/ -Nr. / Ordnungsnr. / AZ: **OPB2BL4-L3207h**

Höhensystem: Normalhöhen NN
Coordinatensystem: GK - System
Betriebs- / Gleis- / Code:

Bauwerksnummer / Streckennummer / Bauabschnitt / Kilometrierung

Erstellt | Geändert | Kontrolliert | Freigegeben

Weitere Projektdaten zum Bauvorhaben

Verkauf/ZVProjekte/1601217-VPI-CAD/Tabellen/vpi_OPB2BL4-L3207h.dwg