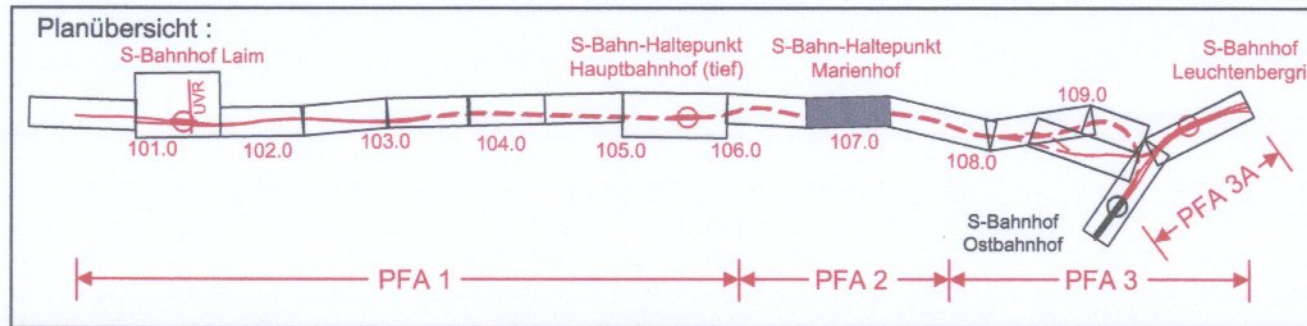




Planfeststellung nach § 18 AEG  
erteilt am 24.08.09  
Eisenbahn-Bundesamt, Außenstelle München,  
Az.: 61134-611 pps/001-2300#001

ersetzt  
Anlage 9.1.6  
DB ProjektBau GmbH, 19.06.2009  
gez.: i. V. Scheller

*i. A. D. Hommeyer*



Nr.	Änderung / Ergänzung	Datum	Name / Stelle	Planstatus / Prüflaufdaten
d				
c				
b	Ergänzung Brandschutztor	19.06.2009	Min	
a	Tektorexemplar Planfeststellung	22.12.2006	Hum	

**Planfeststellung PFA 2  
Haltepunkt Marienhof - Querschnitt  
Bau-km 106,7+17 - 106,9+27**

Aufgestellt: 22.12.2006	Bauherr / Auftraggeber <b>DB Netz AG</b> Niederlassung Süd Richelstraße 3, 80634 München Tel. 089 / 1308-0	Bauherr / Auftraggeber <b>DB Station &amp; Service AG</b> Bahnhofsmanagement München Bayerstr. 10, 80225 München, Tel. 089 / 1308-0	Bauherr / Auftraggeber <b>DB Energie GmbH</b> Richelstraße 3 80634 München Tel. 089 / 1308-0
-------------------------	--	--	--

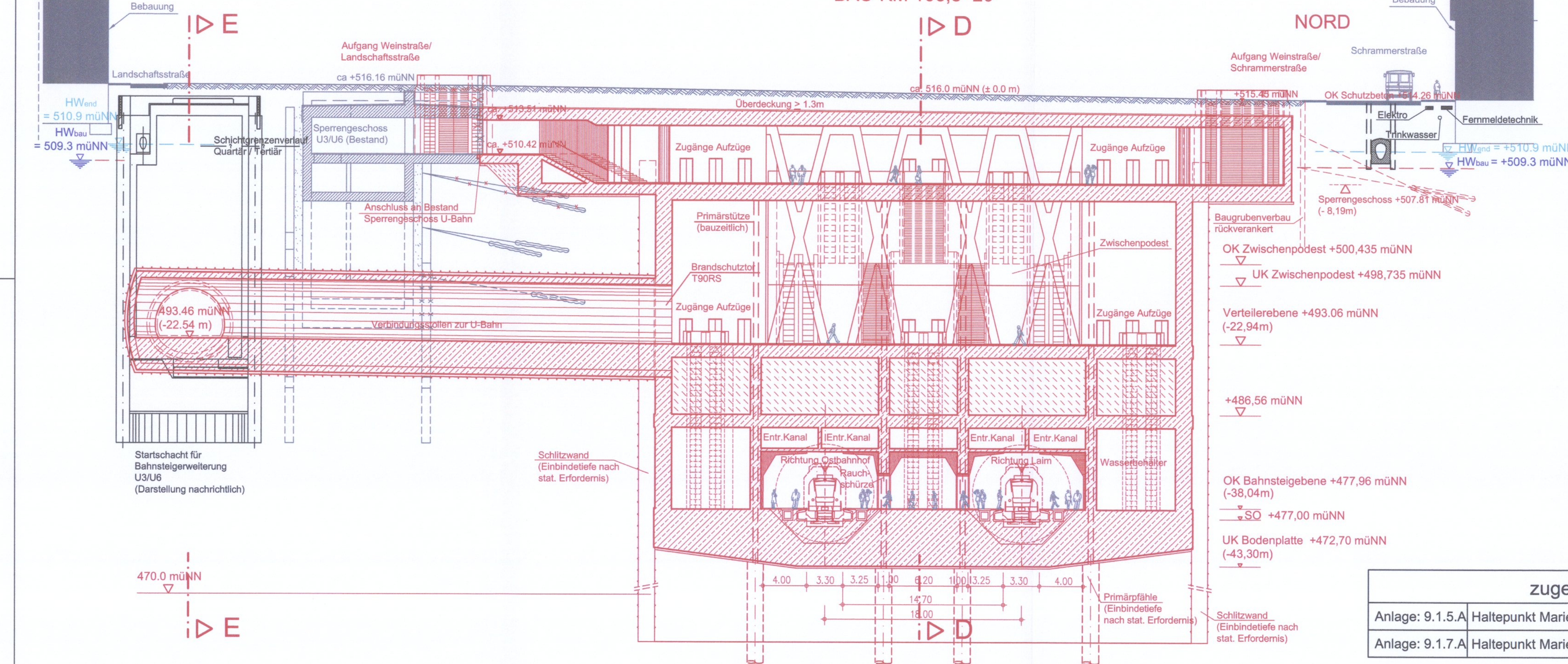
Planfeststeller: <b>PLANUNGSGEMEINSCHAFT 2 S-Bahn-Stammstrecke München</b> i. V. <b>OBERMEYER</b> PLANUNGSGEMEINSCHAFT	<b>DE-Consult</b> Deutsche Eisenbahn-Consulting GmbH	<b>PSP</b>	Auftrags-Nr.: Datum Name bearb.: 22.12.06 HOP gez.: 22.12.06 HUM gepr.: 22.12.06 LED
---	---	------------	--

Projektgesellschaft: <b>Baumanagement</b> DB ProjektBau GmbH Niederlassung Süd Projektzentrum München 2 Datum: 3.10.09	<b>Die Bahn</b> Richelstraße 3 80634 München Tel. 089 / 1308-0 Unterschrift: <i>[Signature]</i>	Planzellen / - Nr. / Codierungen / AZ <b>OPB2PB4-A2012b</b>
---	---	--

Maßstab: 1:250	Bauvorhaben: <b>2. S-Bahn-Stammstrecke München</b> ML / MOPS Bau-km 100,6+00 - 110,1+65 MAMP / MLEU Bau-km 300,0+00 - 301,6+27 / 1,6+27 - 2,1+75 MOPS / MLEU Bau-km 0,3+00 - 1,7+00	Höhensystem Normalhöhen NN
Format: 0,37 m <sup>2</sup>	ggf. weitere Projektdaten zum Bauvorhaben	Koordinatensystem GK - System
Barcode / Ident.-Code		

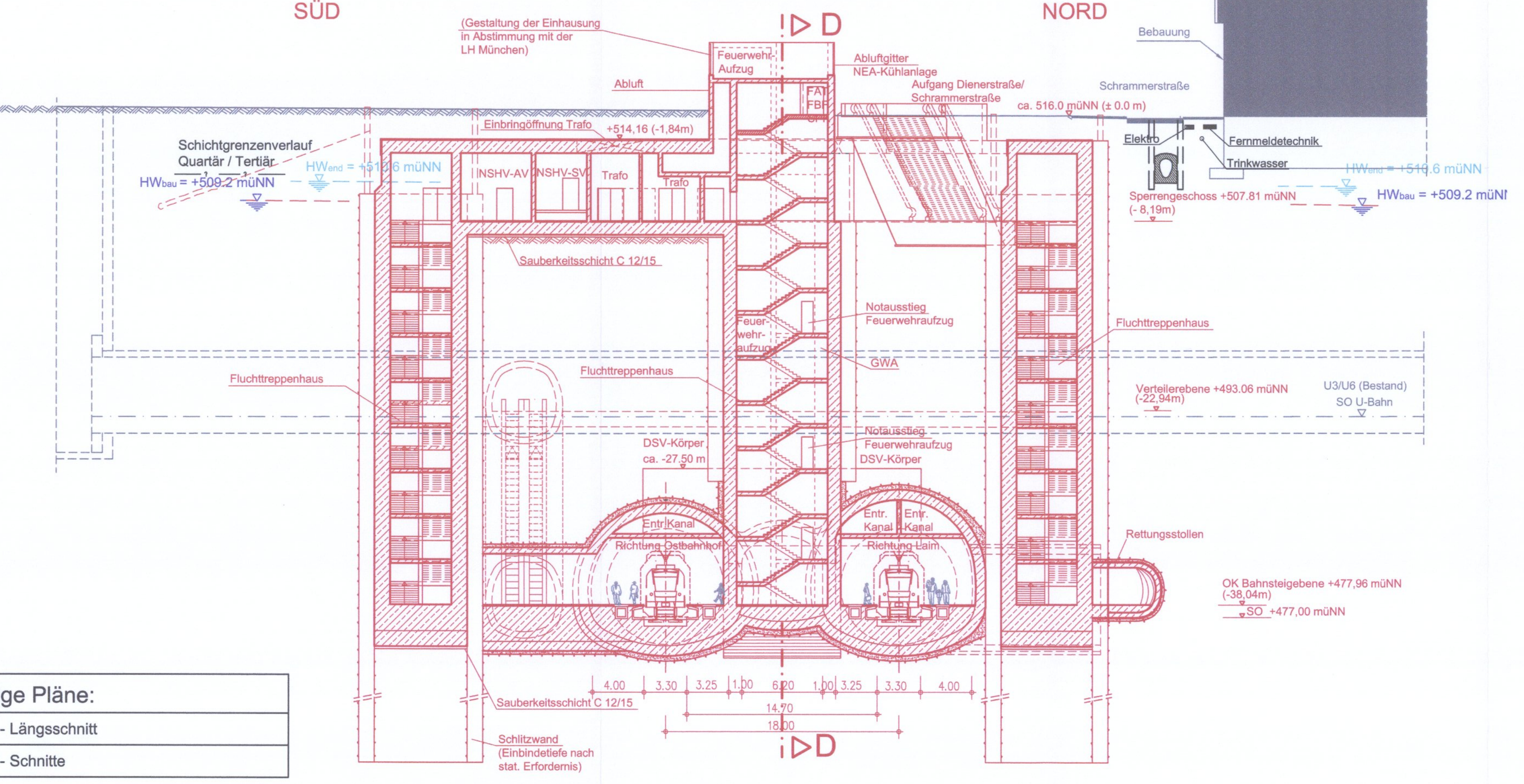
Bauwerksnummer		Brückennummer		Belastungsannahmen	
Strecke	Kilometer	Kennzahl			
Werkstoffe					

**SCHNITT A - A  
BAU-KM 106,8+20**



NORD

**SCHNITT B - B  
BAU-KM 106,8+81**



SÜD

NORD

zugehörige Pläne:

Anlage: 9.1.5.A	Haltepunkt Marienhof - Längsschnitt
Anlage: 9.1.7.A	Haltepunkt Marienhof - Schnitte