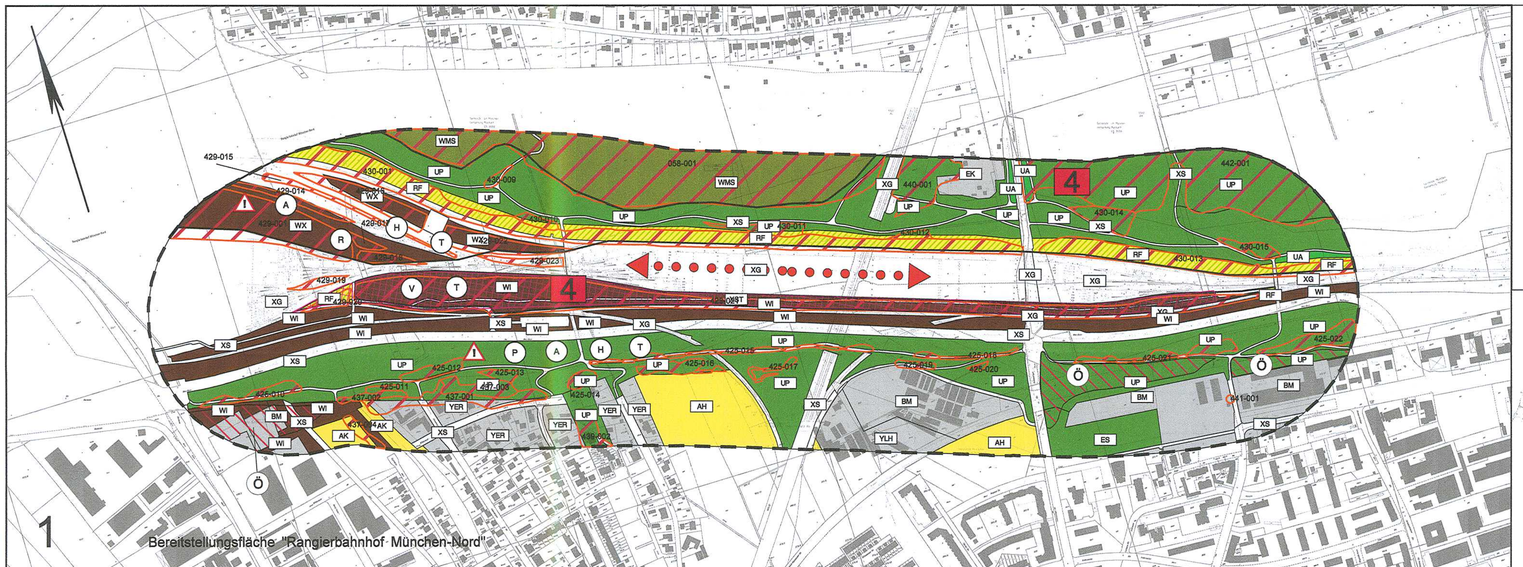

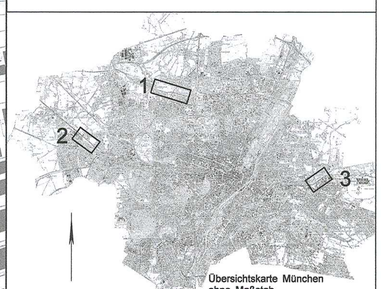

Übersichtskarte München
ohne Maßstab

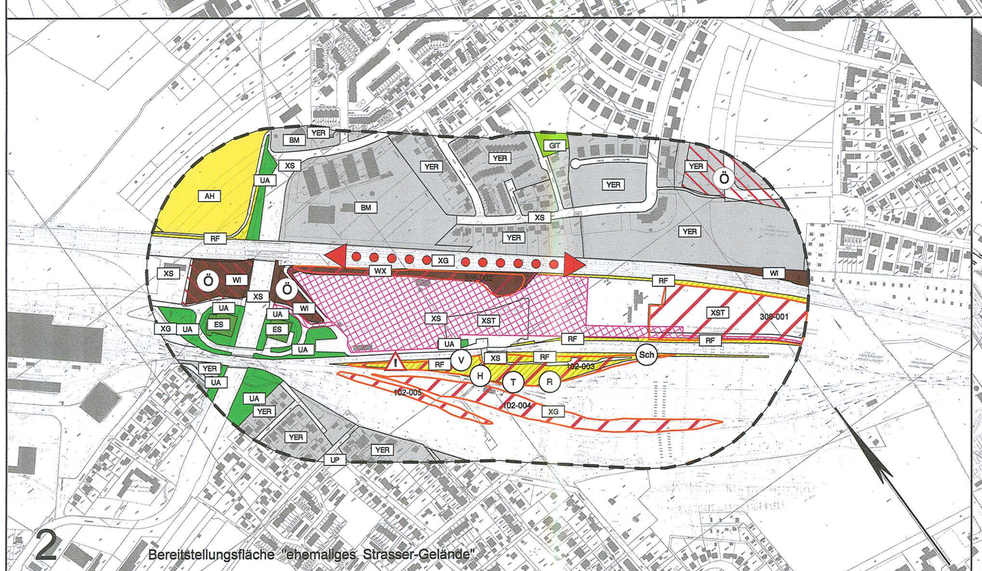

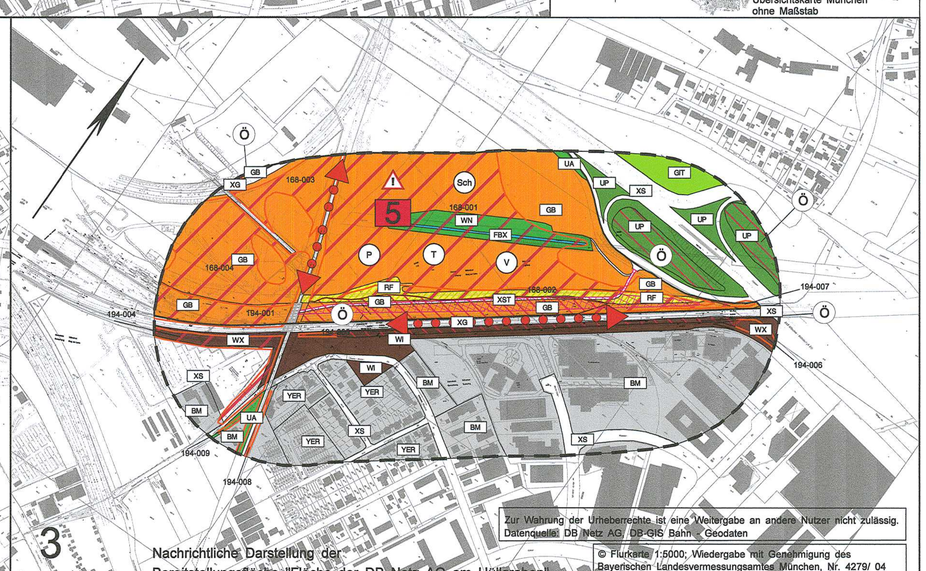

Zur Wahrung der Urheberrechte ist eine Weitergabe an andere Nutzer nicht zulässig.
Datenquelle: DB Netz AG / DB GIS Bahn - Geodaten

© Flurkarte 1:5000; Wiedergabe mit Genehmigung des Bayerischen Landesvermessungsamtes München, Nr. 4279/ 04

Anlage: 21.1.3.2A

ersetzt Anlage 21.1.3.2	berichtigt ("nachrichtlich" gestrichen)
DB ProjektBau GmbH,01.03.2007	DB ProjektBau GmbH, 28.07.2009
gez.: i.V. Scheller	gez.: ppa Scheller

Planübersicht :

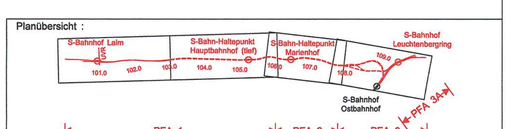

Nr.	Änderung / Ergänzung	Datum	Name / Stelle
d	Tekturexemplar Planfeststellung	08.02.07	Fro
c	Abgabeexemplar Planfeststellung	21.02.05	Dam / Fro

Planstatus / Prüfaufdaten

Verwendung und Planwerk

Planfeststellung PFA 2
Bestand Tiere, Pflanzen
Bereitstellungsflächen

Aufgestellt: 07.03.2005

Bauherr / Auftraggeber
DB Netz AG
Niederlassung Süd
Richelstraße 3, 80634 München
Tel. 089 / 1308-0

Bauherr / Auftraggeber
DB Station & Service AG
Bahnhofsmanagement München
Bayerstr. 10, 80225 München, Tel. 089 / 1308-0

Bauherr / Auftraggeber
DB Energie GmbH
Richelstraße 3
80634 München
Tel. 089 / 1308-0

Planersteller:
Planungsgemeinschaft 2. S-Bahn-Stammstrecke München
Gesamtplanung Los 2
i.V. Bahn
OBERMEYER PLANUNG + BERATUNG GMBH
DE-Consult Deutsche Eisenbahn-Consulting GmbH
PSP

Auftrags-Nr.:

	Datum	Name
bearb.	01.10.04	Dam / Fro
gez.	04.10.04	Fra / Hi
gepr.	05.10.04	Gro

Projektgesellschaft
Baumanagement
DB ProjektBau GmbH
Niederlassung Süd
Projektzentrum München 2
Datum: 3.6.05

Die Bahn
Richelstraße 3
80634 München
Tel. 089 / 1308-0
Unterschrift:

Planzeichen / - Nr. / Codierungen / AZ
OPB0UP4-C1305d

Maßstab: 1 : 5000
Format: 0.40m²

Bauvorhaben:
2. S-Bahn-Stammstrecke München
ML / MOPS Bau-km 100,6+00 - 110,1+65
MAMP / MLEU Bau-km 300,0+00 - 301,6+27 / 1,6+27 - 2,1+75
MOPS / MLEU Bau-km 0,0+00 - 1,7+00

Höhensystem: Normalhöhen NN
Koordinatensystem: GK - System

ggf. weitere Projektdaten zum Bauvorhaben

Barcode / Ident - Code

Bauwerksnummer			Brücknummer
Strecke	Kilometer	Kennzahl	

Belastungsannahmen
Werkstoffe