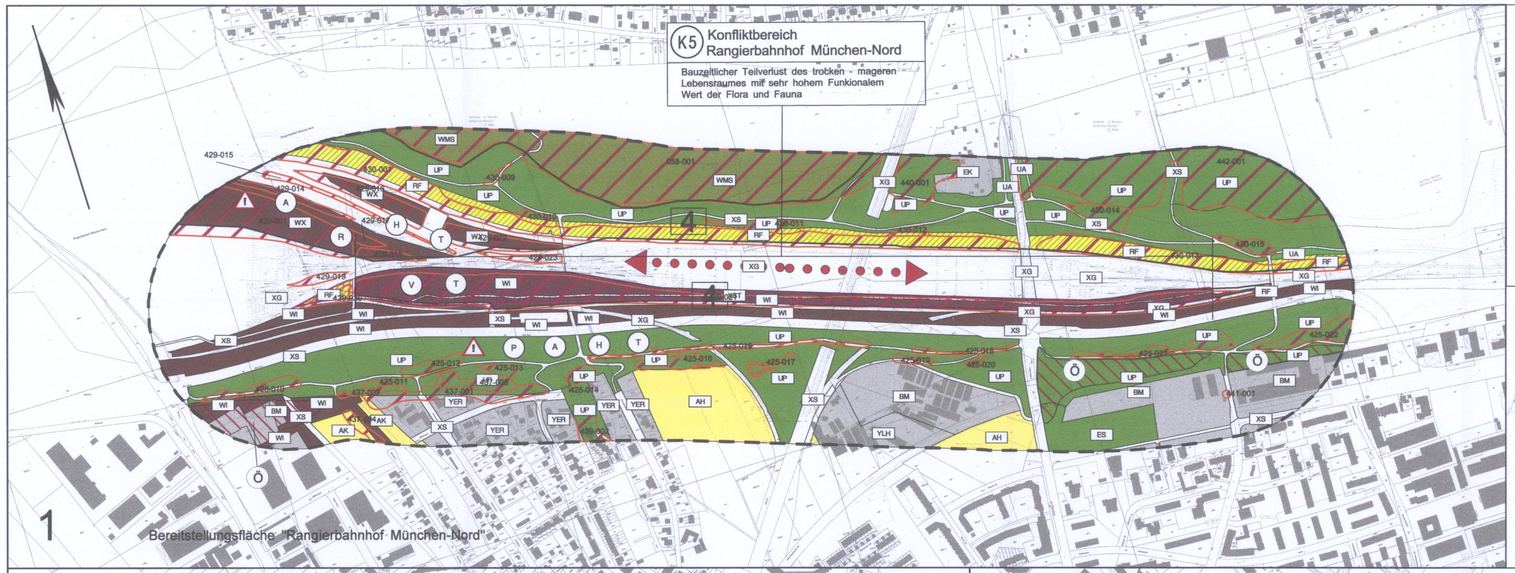

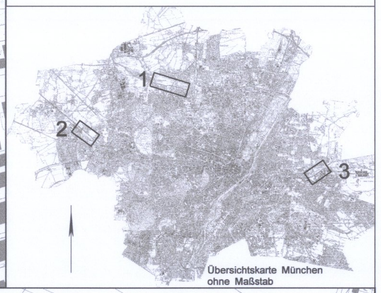

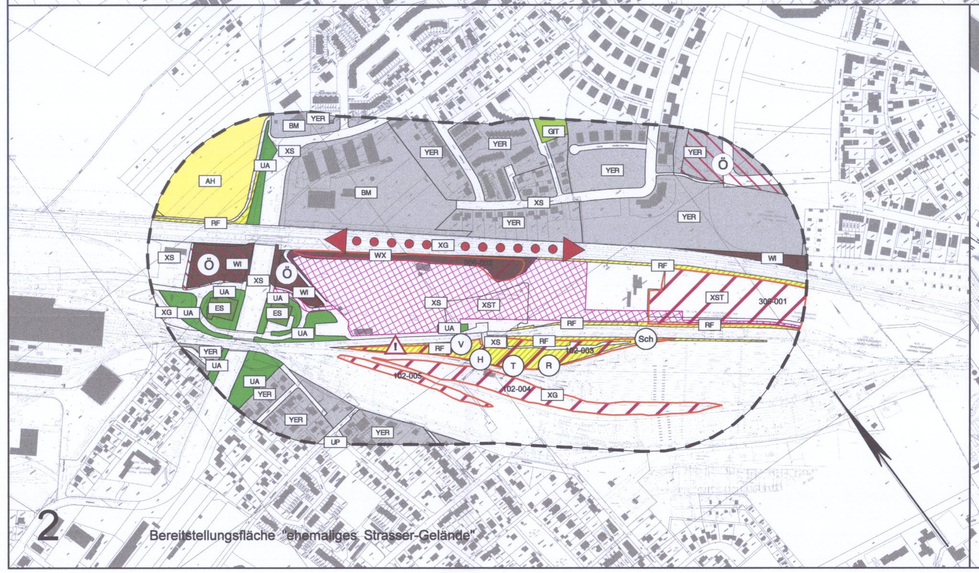

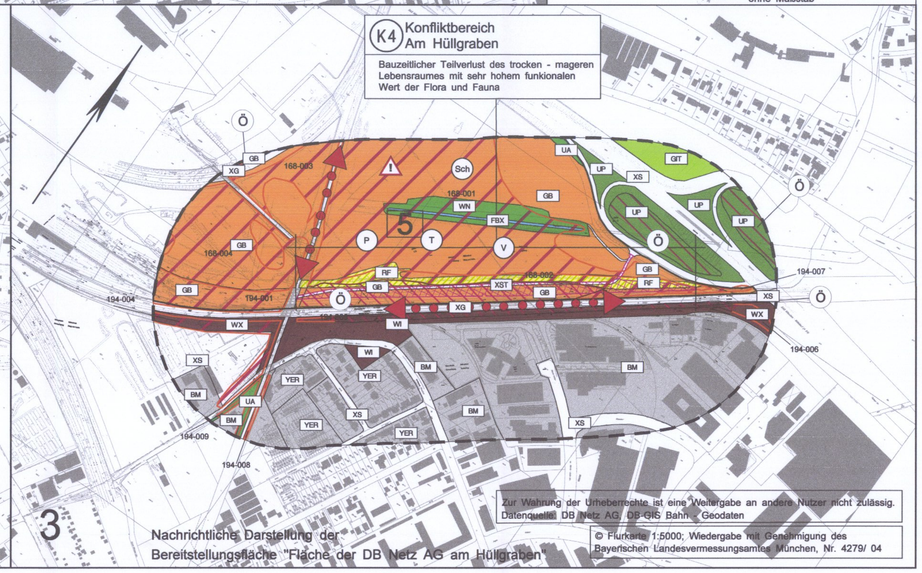

Zur Wahrung der Urheberrechte ist eine Weitergabe an andere Nutzer nicht zulässig.
Datenquelle: DB Netz AG, DB GIS Bahn, Geodaten

© Flurkarte 1:5000; Wiedergabe mit Genehmigung des Bayerischen Landesvermessungsamtes München, Nr. 4279/ 04

Planfeststellung nach § 18 AEG
erteilt am 24.08.09
Eisenbahn-Bundesamt, Außenstelle München
Az.: 61134-611 pps/001-2300#001

Anlage: **16.2.3A**

i.A. DS. [illegible]

ersetzt	berichtigt ("nachrichtlich" gestrichen)
Anlage 16.2.3	
DB ProjektBau GmbH,01.03.2007	DB ProjektBau GmbH, 28.07.2009
gez.: i.V. Scheller	gez.: ppa Scheller

Planübersicht :

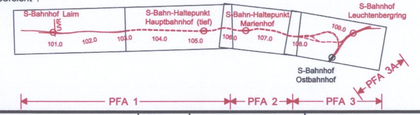

Nr.	Änderung / Ergänzung	Datum	Name / Stelle
d	Tekturexemplar Planfeststellung	06.02.07	Fro
c	Abgabeexemplar Planfeststellung	21.02.05	Dam

Planstatus / Prüfaufdaten

Verwendung und Planwerk

Planfeststellung PFA 2
Konfliktplan
Bereitstellungsflächen

Aufgestellt: 07.03.2005

Bauherr / Auftraggeber
DB Netz AG
Niederlassung Süd
Richelstraße 3, 80634 München
Tel. 089 / 1308-0

Bauherr / Auftraggeber
DB Station & Service AG
Bahnhofsmanagement München
Bayerstr. 10, 80225 München, Tel. 089 / 1308-0

Bauherr / Auftraggeber
DB Energie GmbH
Richelstraße 3
80634 München
Tel. 089 / 1308-0

Planersteller:
Planungsgemeinschaft 2. S-Bahn-Stammstrecke München
Gesamtplanung Los 2
i.V. [illegible]
OBERMEYER PLANEN + BERATEN GmbH
DE-Consult Deutsche Eisenbahn-Consulting GmbH
PSP

Auftrags-Nr.:

	Datum	Name
bearb.	01.10.04	Gro / Dam
gez.	04.10.04	Fra / Hi
gepr.	05.10.04	Gro

Projektgesellschaft
Baumanagement
DB ProjektBau GmbH
Niederlassung Süd
Projektzentrum München 2
Datum: 3.4.05

Die Bahn
Richelstraße 3
80634 München
Tel. 089 / 1308-0
Unterschrift:

Planzeichen / - Nr. / Codierungen / AZ
OPB0UP4-C3209d

Maßstab: 1 : 5000
Format: 0.40m²

Bauvorhaben:
2. S-Bahn-Stammstrecke München
ML / MOPS Bau-km 100,8+00 - 110,1+65
MAIP / MLEU Bau-km 300,0+00 - 301,8+27 / 1,6+27 - 2,1+75
MOPS / MLEU Bau-km 0,0+00 - 1,7+00

Höhensystem: Normalhöhen NN
Koordinatensystem: GK - System

ggf. weitere Projektdaten zum Bauvorhaben

Barcode / Ident - Code

Bauwerksnummer			Brückennummer
Strecke	Kilometer	Kennzahl	

Belastungsannahmen

Werkstoffe