

## 2. S-Bahn-Stammstrecke München

TL	DB ProjektBau GmbH				KF
Sekt	R... G 1				PE-Nr.
G 1(P)	08. Sep. 2009				
	2.S-Bahn-Stammstrecke München				
G 1(B)	G 1(1)	G 1(2)	G 1(3)	G 1(4)	

**Planfeststellung**

**Legendenheft**

**Landschaftspflegerischer Begleitplan**

**Planfeststellungsabschnitt 2**

München, den 30.05.2005

Erstellt im Auftrag der  
DB AG

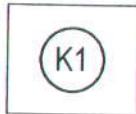
Vorhabenträger:



**Die Bahn** 


DB ProjektBau GmbH  
Niederlassung Süd

## Konflikte



Nummer des Konfliktbereichs

## Bestand Tiere und Pflanzen



Biotopkomplex mit Nummer




Amtlich kartierte Biotope mit Biotopnummer  
(Stadtbiotopkartierung)



Biotopkürzel  
(in Anlehnung an aml. Biotopkartierung)















geschütztes Biotop nach Artikel 13d BayNatSchG / § 30 BNatSchG



bedeutende Funktionsbeziehung im Nahbereich

## Vorkommen wertgebender Pflanzen- und Tierarten

-  Pflanzen
-  Amphibien
-  Fledermäuse
-  Heuschrecken
-  Libellen
-  Reptilien
-  Säuger
-  Tagfalter
-  Vögel
-  Wespen und Bienen
-  Schnecken
-  Vorkommen streng geschützter Art


## Wälder



Laubwälder und -forste

WMS      Sonstiger Laubwald

## Gehölzbestände



Gehölze


WO      Feldgehölz aus Laubhölzern  
WN      Gewässerbegleitgehölz  
UA      Baumgruppe, Baumreihe  
UE      Einzelbaum, alt



Strauchformationen

WH      Hecke  
WX      Gebüsch mesophil  
WI      Gebüsch, Gehölz initial

## Park- und Grünanlagen, Friedhöfe



Park- und Grünanlagen, Friedhöfe

UP      Park-, Grünanlagen mit Baumbestand, Friedhof  
UPR      Park-, Grünanlagen ohne Baumbestand  
ES      Sport- und Spielplatz

## Brachen, Säume



Brachen, Säume

GB Magerer Altgrasbestand  
GWN Nitrophiler Saum

## Gewässer



Gewässer

FBX Bach/Graben, naturfern  
FF Fluß/Kanal, naturnah

## Grünland



Magerrasen

GT Magerrasen, basenreich



Intensivgrünland

GIT Intensivgrünland trockener bis frischer Standorte


## Pionier- und Ruderalvegetation



Pionier- und Ruderalvegetation

ST Pioniervegetation, trocken  
RF Wärmeliebende Ruderalflur

## Äcker



Äcker

AH Intensivacker  
AK Christbaumkulturen, Baumschule

## Sonstige Strukturen



Sonstige Strukturen

XR Vegetationsfreier Boden/Rohboden



Sonstige Strukturen Verkehr

XS Fläche/Straße, versiegelt

XST Fläche/Straße, teilversiegelt

XG Bahngleis

## Siedlungsflächen



Siedlungsflächen

BM Geschossbebauung, Hallenbebauung










BB Blockbebauung mit zugeordneten Grünflächen

YER Einzelhaus-/Reihenhausbebauung mit Hausgärten








YLH Landwirtschaftliche Hoffläche/Einzelgehöft mit Nebengebäuden

EK Kleingärten

## Nachrichtliche Darstellung






-  Grenze Landschaftsschutzgebiet nach Art. 10 BayNatSchG
-  Grenze FFH-Gebiet nach Art. 13b BayNatSchG
-  Geschützter Landschaftsbestandteil nach Art. 12 BayNatSchG
-  Naturdenkmäler nach Art. 9 BayNatSchG
-  Ökoflächen der Stadt München
-  Landschaftliches Vorbehaltsgebiet
-  Grenze Festgesetzte Ausgleichsfläche
-  Übergeordnete Grünbeziehung gemäß Landeshauptstadt München
-  Regionaler Grünzug gemäß Regionalplan (2002)

## Allgemeine Darstellungen





-  Planfeststellungsgrenze technische Planung
  
-  Untersuchungsraumgrenze
  
-  Trasse mit Kilometrierungsangabe (Auszug)
  
-  Trasse im Tunnelbereich mit Kilometrierungsangabe (Auszug)
  
-  Baustelleneinrichtungsfläche/Baustraße
  
-  Bereitstellungsfläche
  
-  Rettungsschacht mit Nummer



## Maßnahmenarten

-  Nummer der Schutzmaßnahme
-  Nummer der Gestaltungsmaßnahme
-  Nummer der Ausgleichsmaßnahme
-  Nummer der Ersatzmaßnahme
-  Nummer der Ausgleichs-/Ersatzmaßnahme

## Maßnahmeninhalte

-  Abgrenzung und Nummer des Maßnahmenbereichs
-  Bauzeitlicher Schutz durch Bauzaun
-  Baumreihe
-  Einzelbaum


# Landschaftpflegerische Maßnahmen

zu Anlage 16.3

Seite 2

<b>GRN</b>	Grünland-/Rasenansaat
<b>GGV</b>	gärtnerisch gestaltetes Verkehrsbegleitgrün
<b>WI</b>	Wiese extensiv
<b>KG</b>	Entwicklung von Krautfluren / Grasfluren
<b>MA</b>	Entwicklung von Magerrasen / trockener heideähnlicher Vegetation
<b>SG</b>	Sukzessionsfläche / Gehölzsukzession
<b>FG</b>	Entwicklung von Feldgehölzen / Hecken / sonstigen Gehölzstrukturen
<b>WUZ</b>	Wiederherstellung des vorherigen Zustandes

## Allgemeine Darstellungen



Planfeststellungsgrenze technische Planung



Trasse mit Kilometrierungsangabe (Auszug)



Trasse im Tunnelbereich mit Kilometrierungsangabe (Auszug)



Baustelleneinrichtungsfläche/Baustraße



Bereitstellungsfläche

RS 5

Rettungsschacht mit Nummer