

Legende zu Grunderwerbsplänen zur 2. Planänderung PFA 2

----- Gemarkungsgrenze







Planänderung

Planfestgestellt





----- Auswirkungsbereichsgrenze

	Grunderwerb		ET	Technische Anlage des Projektes
			EDR	für Dritte

	Dienstbarkeit		DT	Technische Anlage des Projektes
			DB	Landschaftsplanerische Maßnahmen
			DDR	für Dritte
			DW	Wegerecht

	Vorübergehende Grundinanspruchnahme		VG	Vorübergehende Grundinanspruchnahme oberirdisch
	Vorübergehende Grundinanspruchnahme unterirdisch		VT	Vorübergehende Grundinanspruchnahme unterirdisch
	Vorübergehende Grundinanspruchnahme Brunnen		VB	Vorübergehende Grundinanspruchnahme Brunnen

Bahneigene Flurstücke

	Dauerhafte Beanspruchung		DBB	Technische Anlage des Projekts
			DB	Landschaftsplanerische Maßnahmen
			DDR	für Dritte
			DW	Wegerecht
	Vorübergehende Beanspruchung		VG	Vorübergehende Grundinanspruchnahme

XX = lfd. Nr. im Grunderwerbsverzeichnis
YY = Flurstücks-Nr.

xx yy

Projekt

Projekt

103.1

103.1