

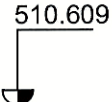
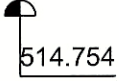








# Legende zu Übersichtshöhenplänen M 1:5000/500 zur 5. Planänderung

- 
Überführungsbauwerk im Zuge der S-Bahn Trasse  
(Maßnahme)
- 
Überführungsbauwerk im Zuge kreuzender Verkehrsanlagen  
(Maßnahme)
- 
Tiefpunkt
- 
Hochpunkt
- 
Bahnsteig
- 
Tunnelbauwerk (Bestand)
- 
Überführungsbauwerk im Zuge kreuzender Verkehrsanlagen  
(Bestand)
- 
Schichtgrenzenverlauf Quartär/Tertiär
- 
Bemessungsgrundwasserstand (Bauzustand)  
Grundwasserstand für ein 10-jährliches Hochwasserereignis
- 
Bemessungsgrundwasserstand (Endzustand)  
Grundwasserstand für ein 200-jährliches Hochwasserereignis