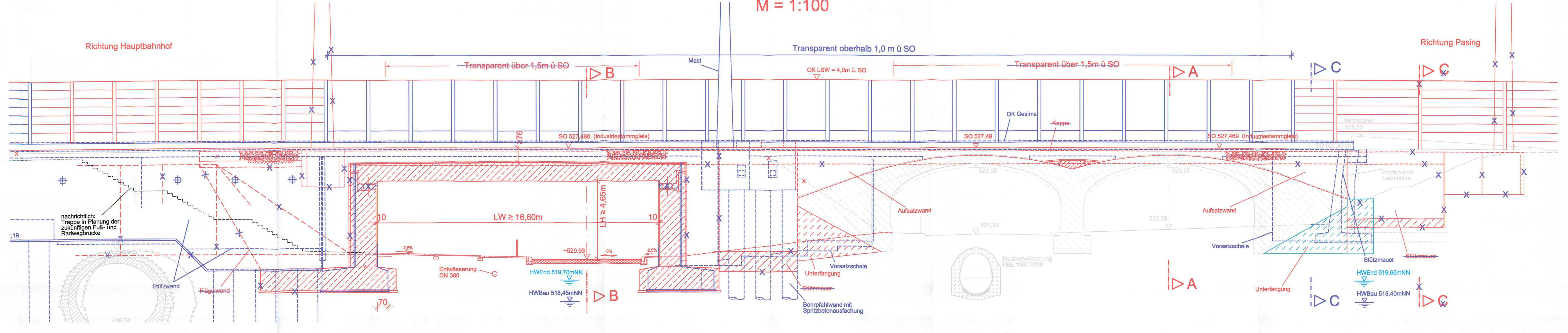


zugehörige Pläne:	
Anlage 8.1.2 A	Übersicht, Draufsicht
Anlage 8.1.4 A	Schnitte A-A, B-B, C-C

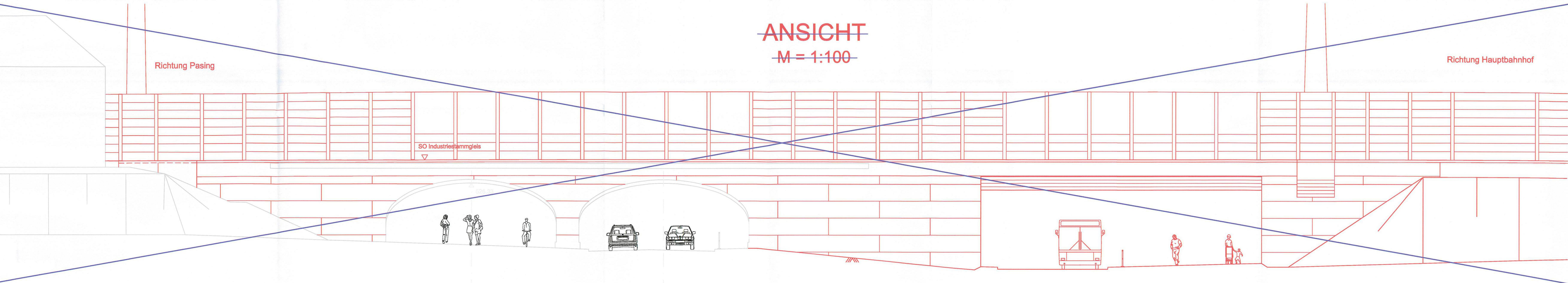
SCHNITT D-D

M = 1:100



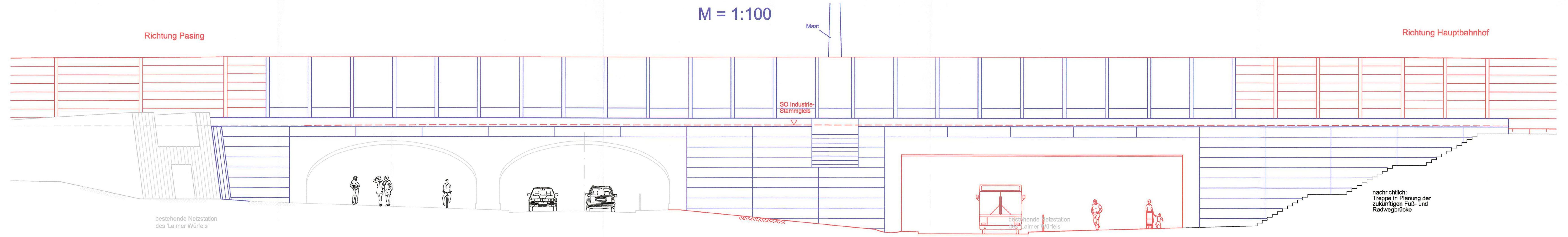
ANSICHT

M = 1:100



ANSICHT

M = 1:100



Anlage: 8.1.3 B

geändert	geändert
DB ProjektBau GmbH, 18.05.2010 gez.: ppa. Scheller	DB ProjektBau GmbH, 29.02.2012 gez.: ppa. Scheller

Planübersicht:

Nr.	Änderung / Ergänzung	Datum	Name / Stelle	Planstatus / Prüfaufgaben
d				
d	Tektur 2012	24.02.2012	Po	
c	Tektur 2010	15.04.2010	Re	

Verwendung und Planwerk

Planfeststellung PFA 1
EÜ Wotanstraße Südportal und UVR mit LSW, Bau-km 101,3+27
Ansicht, Schnitt D-D

Aufgestellt: 21.06.2005

Bauherr / Auftraggeber DB Netz AG Niederlassung Süd Richterstraße 3, 80634 München Tel. 089 / 1308-0	Bauherr / Auftraggeber DB Station & Service AG Bahnhofmanagement München Bayenstr. 10, 80325 München, Tel. 089 / 1308-0	Bauherr / Auftraggeber DB Energie GmbH Richterstraße 3 80634 München Tel. 089 / 1308-0
---	---	---

Plansteller: **Planungsgemeinschaft 2. S-Bahn-Stammstrecke**
Los 1 und 3

Projektgesellschaft: **Baumanagement** (DB ProjektBau GmbH), **Die Bahn** (DB ProjektBau GmbH), **LAHMEYER MÜNCHEN** (INGENIEURBÜRO GMBH), **DOERSCH CONSULT** (INGENIEURGESELLSCHAFT MBH)

Maßstab: 1:100
Format: 0,55 m²
ggf. weitere Projektdaten zum Bauvorhaben

Höhensystem: Normalhöhen NN
Koordinatensystem: GK - System
Barcode / Ident - Code: LAH1PB4-00031d

Strecke	Bauwerksnummer	Kennzahl	Brückennummer	Belegungsnummer