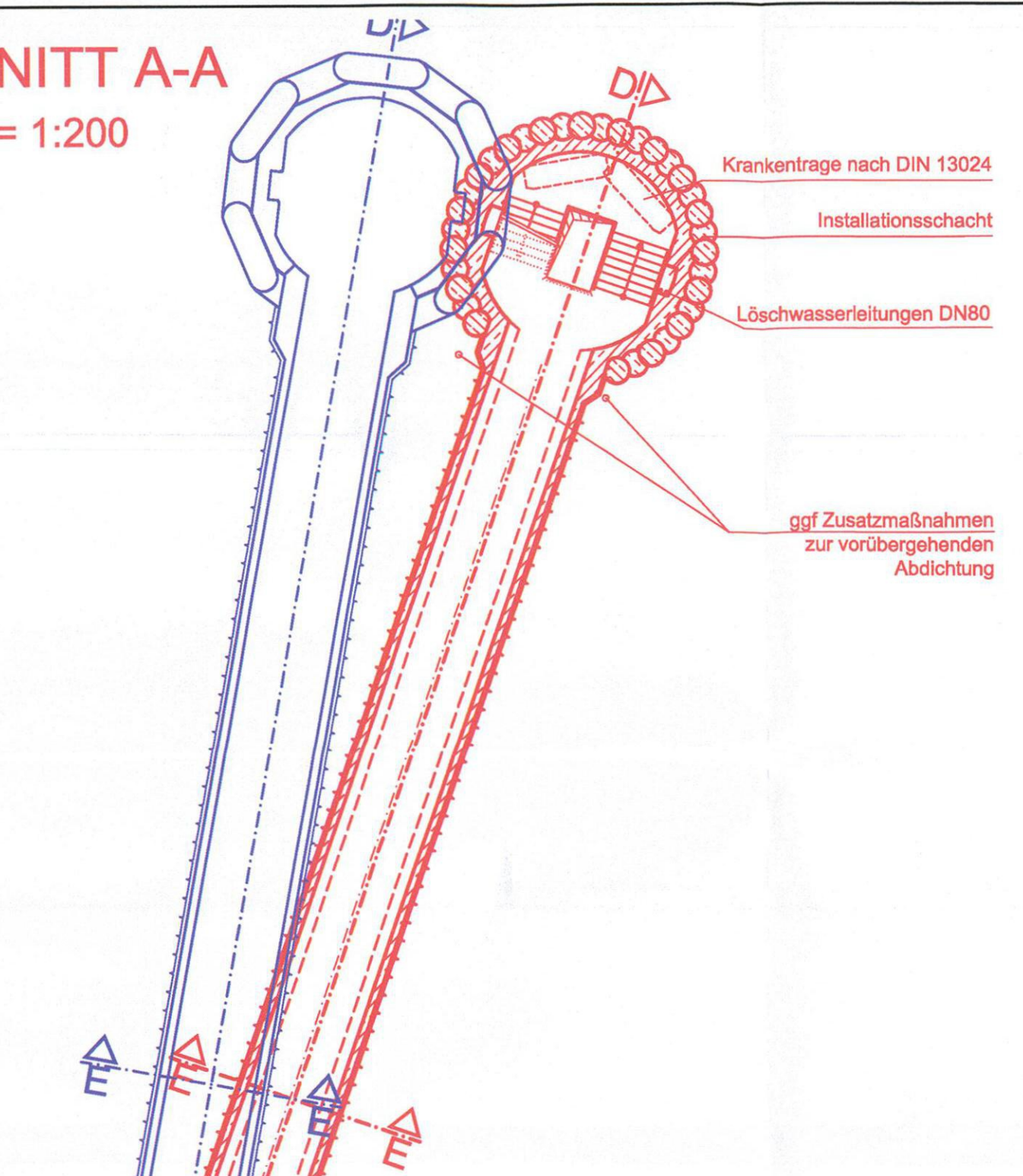
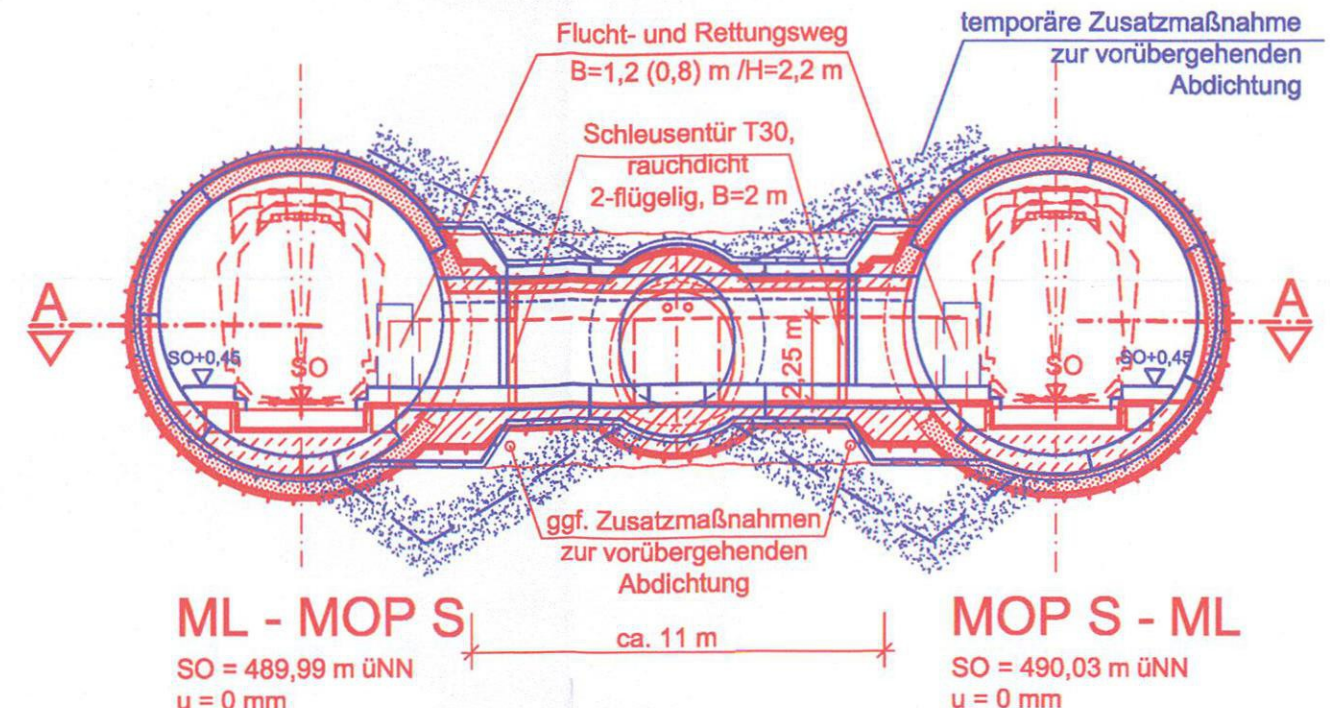


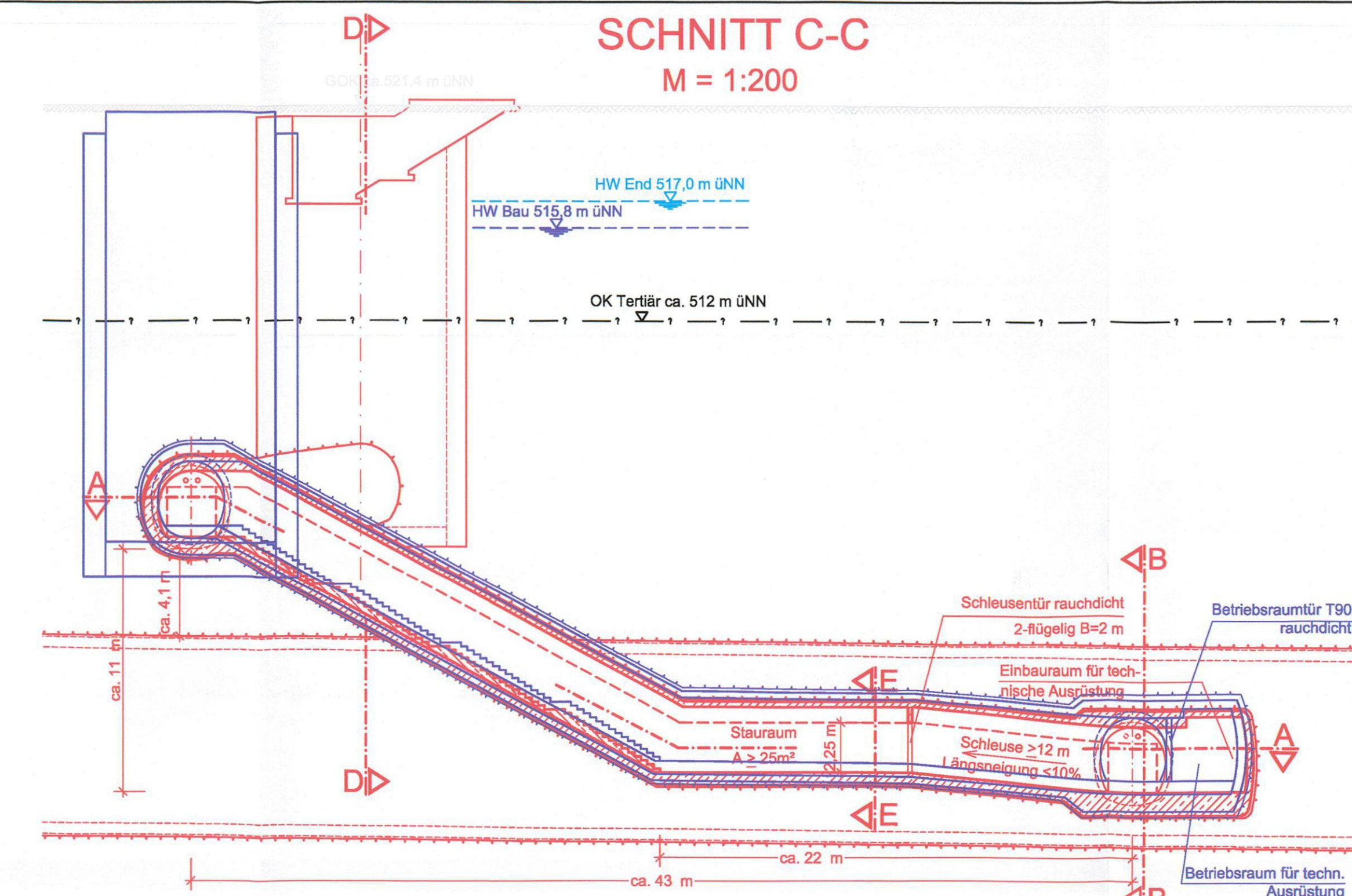
**SCHNITT A-A**  
M = 1:200



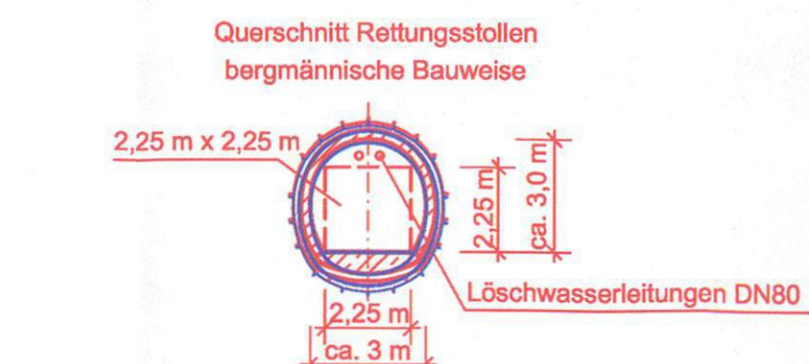
**SCHNITT B-B**  
M = 1:200



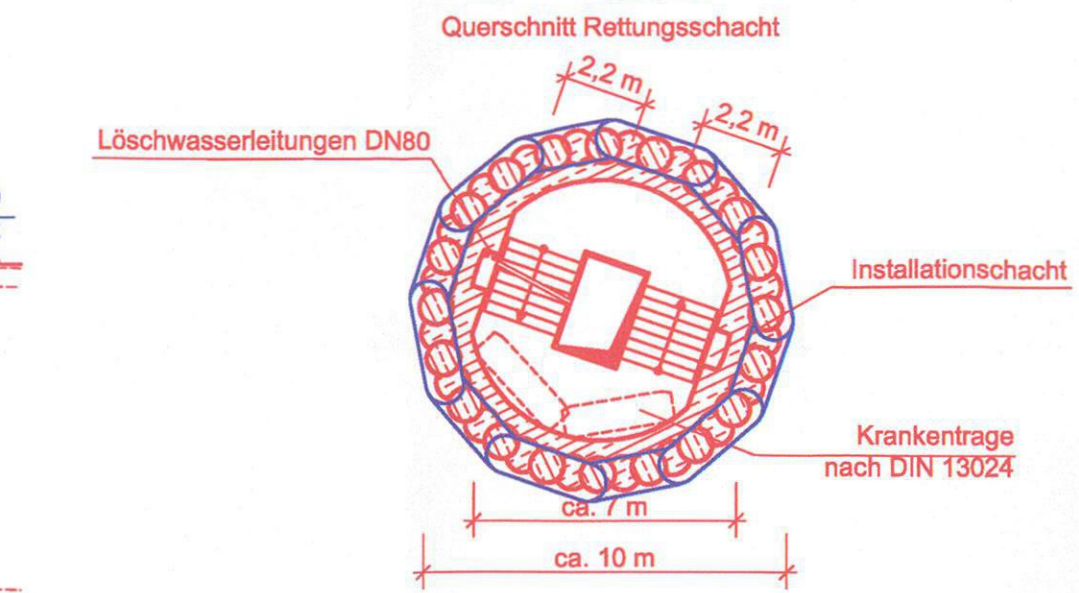
**SCHNITT C-C**  
M = 1:200




**SCHNITT E-E**  
M = 1:200



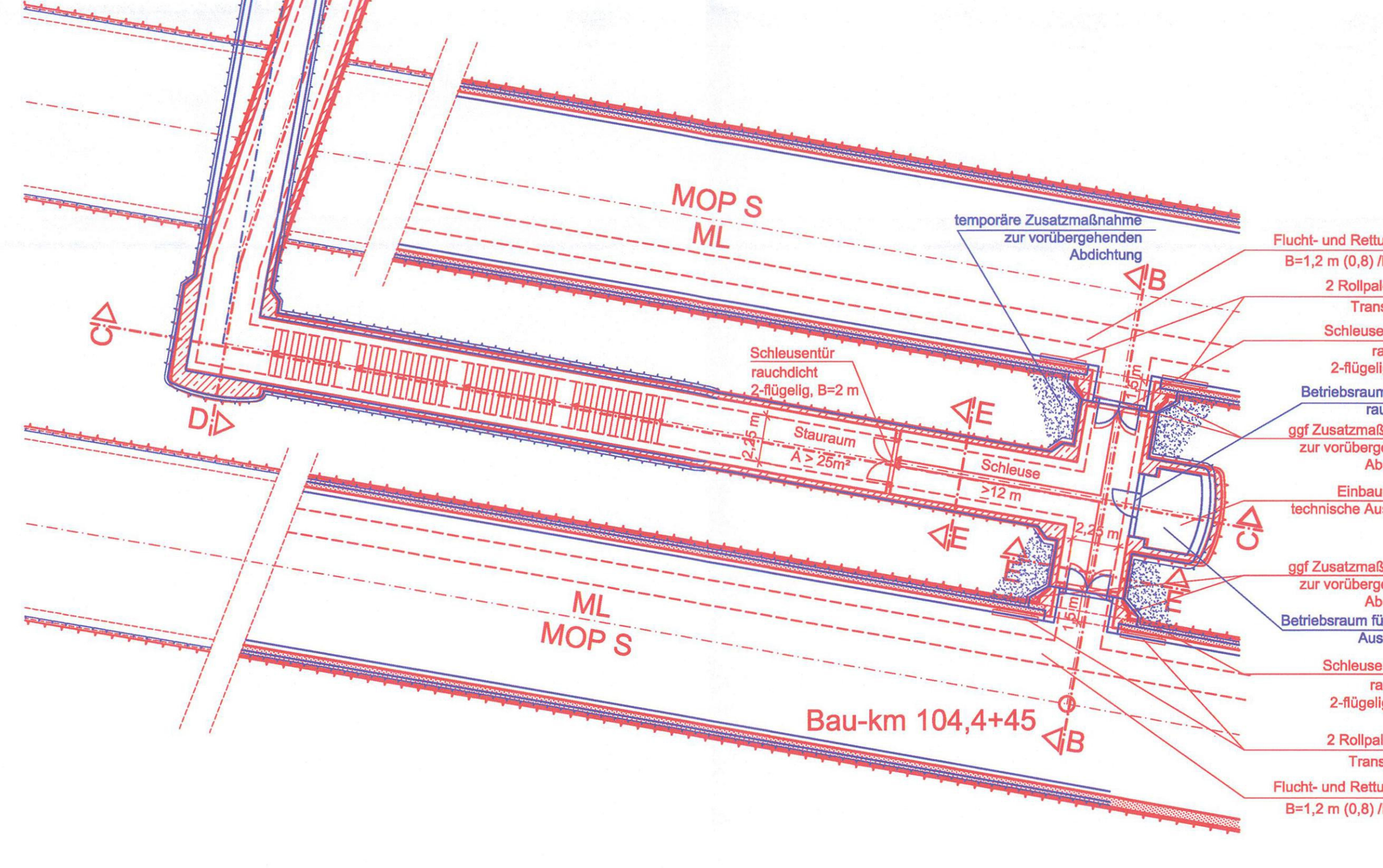
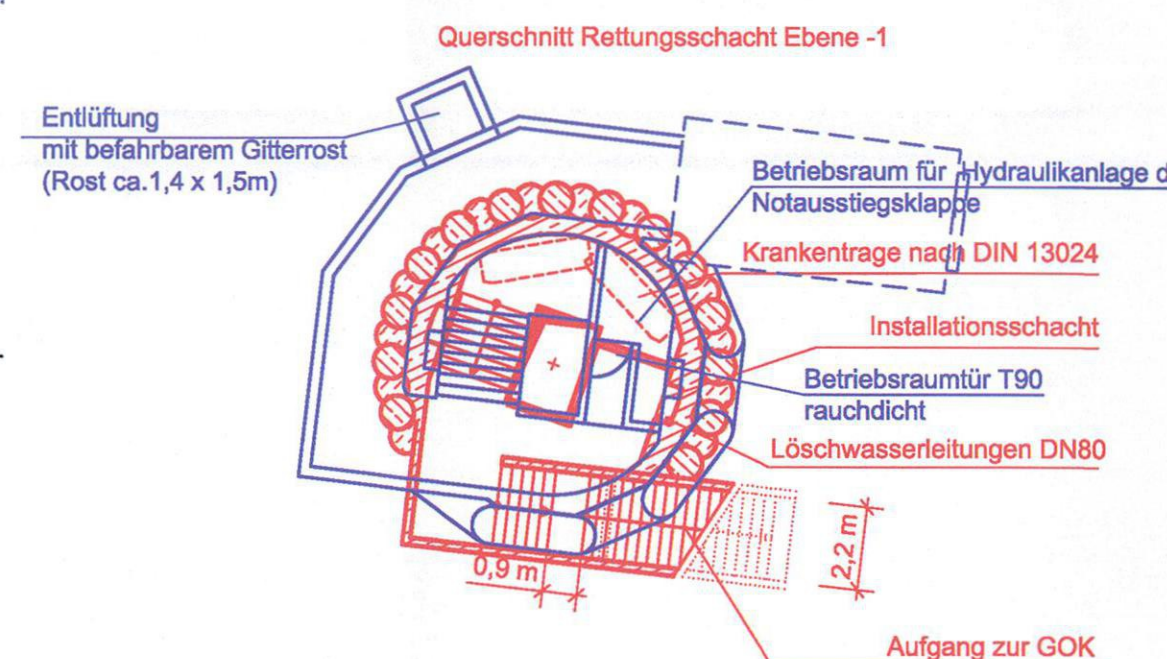
**SCHNITT F-F**  
M = 1:200



**SCHNITT D-D**  
M = 1:200



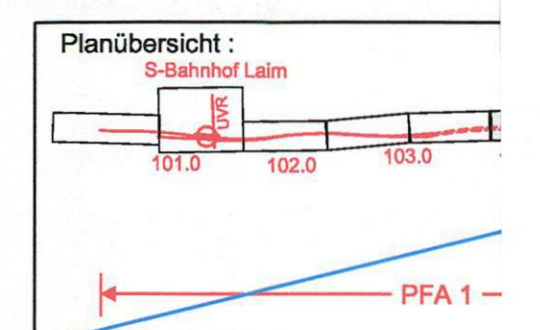
**SCHNITT G-G**  
M = 1:200



zugehörige Pläne	
Anlage: 4.7	Lageplan Bau-km 104,3+71 bis 105,0+09

geändert  
DB ProjektBau GmbH, 18.05.2019  
gez. T. Ppa. Scheller

Hinweis:  
Rot alte Planung  
Blau neue Planung



Planfeststellung nach § 18 AEG  
erteilt am 09.06.2015  
Eisenbahn-Bundesamt, Außenstelle München,  
Az.: 61134-611pps/001-2300#003

Nr.	Änderung / Ergänzung	Datum	Name / Stelle	Planstatus / Prüfaufgaben
I	Tektur 2010	09.04.2010	EWI	

**Planfeststellung PFA 1  
Rettungsschacht 3  
Bau-km 104,4+45**

Aufgestellt: 01.03.2005	Bauherr / Auftraggeber: <b>DB Netz AG</b>	Bauherr / Auftraggeber: <b>DB Station &amp; Service AG</b>	Bauherr / Auftraggeber: <b>DB Energie GmbH</b>
Plansteller: <b>OBERMEYER PLAN- &amp; BERATUNGSGES.</b>	Planungsgesellschaft 2. S-Bahn-Stammstrecke München Gesamtplanung Los 2	Planungsgesellschaft 2. S-Bahn-Stammstrecke München Gesamtplanung Los 2	Planungsgesellschaft 2. S-Bahn-Stammstrecke München Gesamtplanung Los 2
Maßstab: 1:200	Format: 0,52 m <sup>2</sup>	Bauvorhaben: <b>2. S-Bahn-Stammstrecke München</b>	Höhensystem: Normalhöhen NN
ggf. weitere Projektdaten zum Bauvorhaben			Barcode / Ident - Code