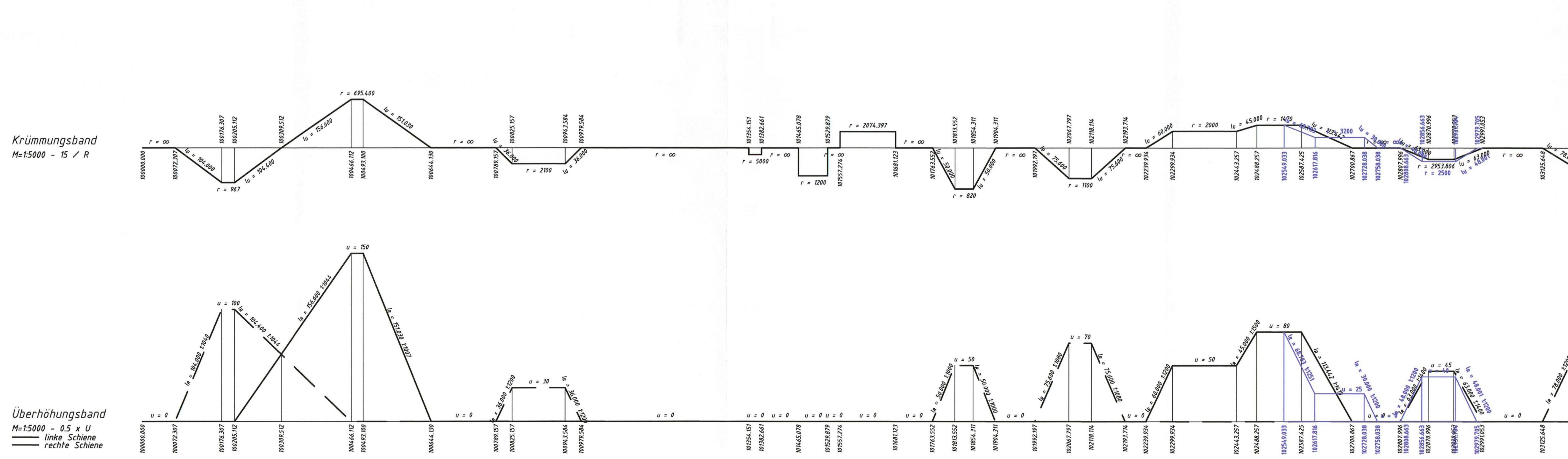
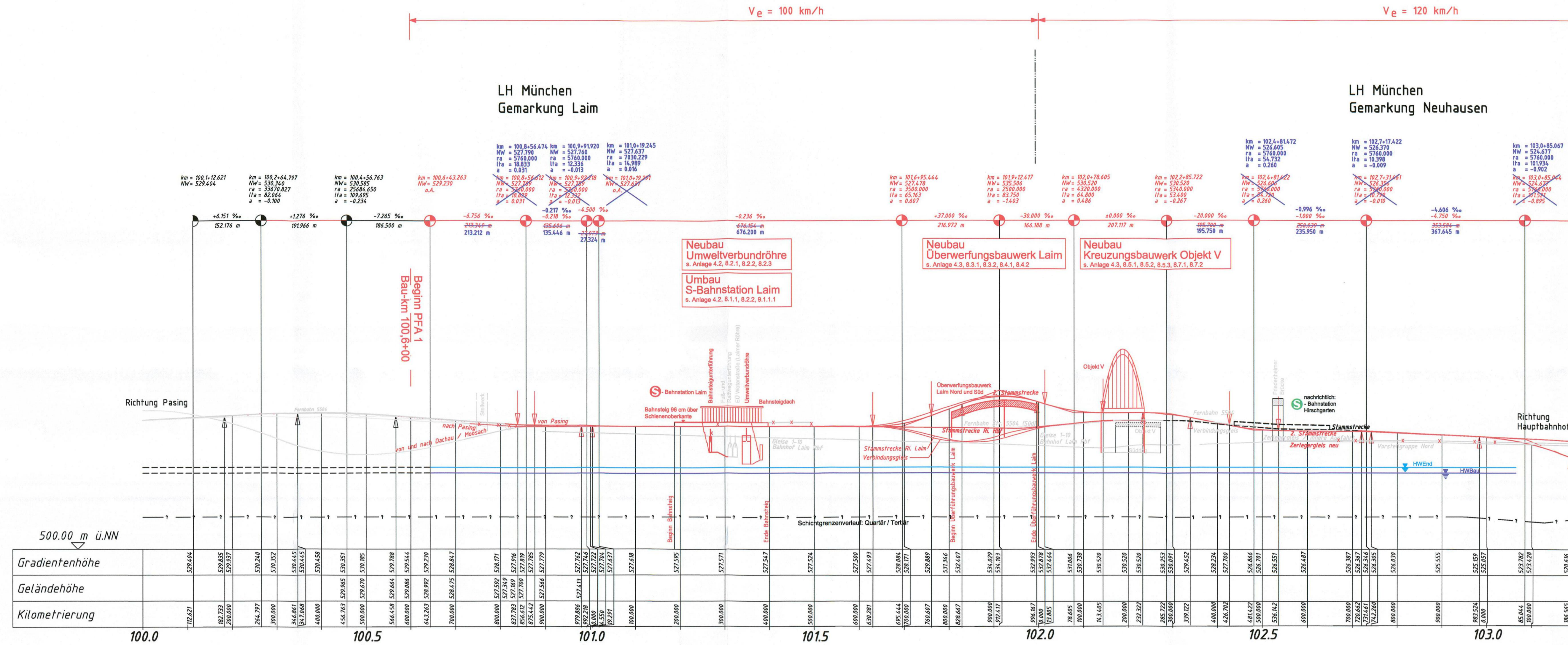


Hinweis:  
 Rot alte Planung  
 Blau neue Planung




Anlage: 3.4.1 A

geändert  
 DB ProjektBau GmbH, 18.05.2010  
 gez./ ppa. Scheller i.v.



Planfeststellung nach § 18 AEG  
 erteilt am 09.06.2015  
 Eisenbahn-Bundesamt, Außenstelle München,  
 Az.: 61134-61pps/001-2300#003

*i. A. Dr. Scheller*



Nr.	Änderung / Ergänzung	Datum	Name / Stelle	Planstatus / Prüflaufdaten
j				
i				
h				
g	Tektur 2010	15.04.2010	WK / SI	

Verwendung und Planwerk

**Planfeststellung PFA 1  
 Höhenplan  
 Bau-km 100,6+00 - 103,0+90**

Aufgestellt: 21.06.2005

Bauherr / Auftraggeber	Bauherr / Auftraggeber	Bauherr / Auftraggeber
<b>DB Netz AG</b>	<b>DB Station &amp; Service AG</b>	<b>DB Energie GmbH</b>
Niederlassung Süd Richterstraße 3, 80634 München Tel. 089 / 1308-0	Bahnhofmanagement München Bayerstr. 10, 80225 München, Tel. 089 / 1308-0	Richterstraße 3 80634 München Tel. 089 / 1308-0

Plansteller: **Planungsgemeinschaft 2. S-Bahn-Stammstrecke**  
 Los 1 und 3

<b>LAHMEYER MÜNCHEN</b> INGENIEURGESELLSCHAFT mbH	<b>DORSCH CONSULT</b> INGENIEURGESELLSCHAFT mbH
Auftrags-Nr.: 610100	Datum Name
bearb. 08.04 WK	gez. 08.04 WK
gepr. 08.04 Da	

Projektleitung: **Baumanagement** (DB ProjektBau GmbH) / **Die Bahn** (DB ProjektBau GmbH)

Maßstab: 1:5000/500  
 Format: 0,60 m<sup>2</sup>  
 ggf. weitere Projektdaten zum Bauvorhaben

Bauwerksnummer	Kilometer	Kennzahl	Brückennummer	Belegungsnummer

Höhensystem: Normalhöhen NN  
 Koordinatensystem: GK - System  
 Barcode / Ident - Code