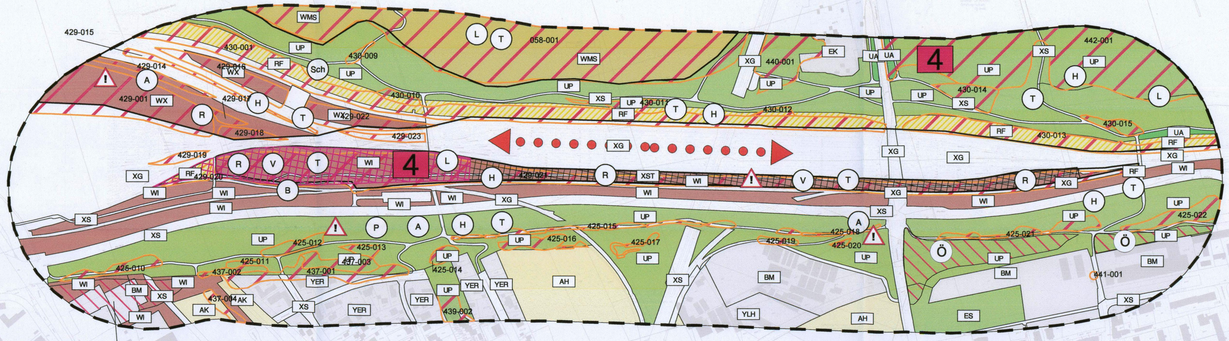

1 Bereitstellungsfläche "Rangierbahnhof München-Nord"

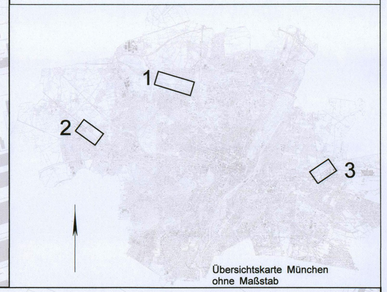

Übersichtskarte München
ohne Maßstab

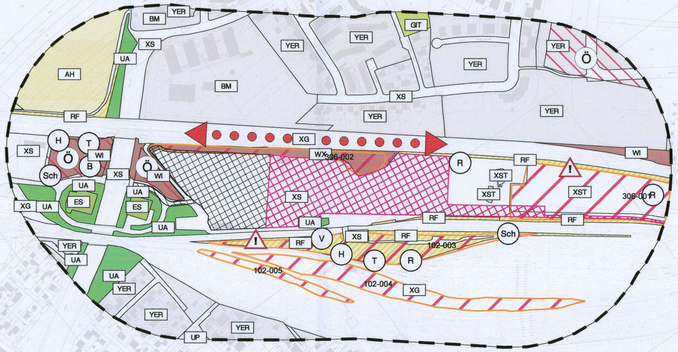

2 Bereitstellungsfläche "ehemaliges Strasser-Gelände"

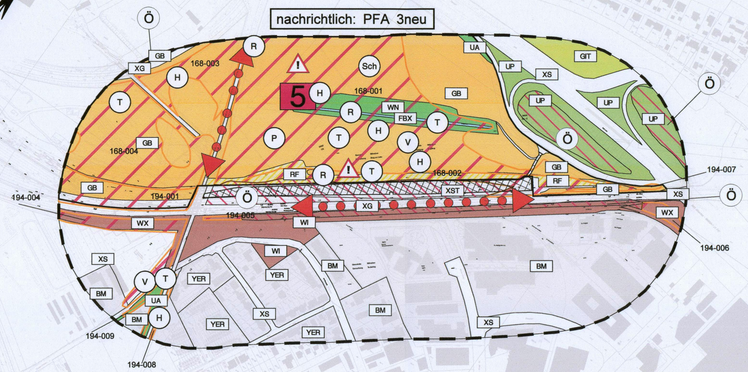

3 Bereitstellungsfläche "Fläche der DB Netz AG am Hüllgraben"

Zur Wahrung der Urheberrechte ist eine Weitergabe an andere Nutzer nicht zulässig.
Datenquelle: DB Netz AG, DB-GIS Bahn - Geodaten

© Flurkarte 1:5000; Wiedergabe mit Genehmigung des Bayerischen Landesvermessungsamtes München, Nr. 4279/ 04

Anlage: 21.1.3.3B

ersetzt
Anlage 21.1.3.3A
DB ProjektBau GmbH, 16.05.2014
gez.: ppa. Scheller i.V. A. [illegible]

Nr.	Änderung / Ergänzung	Datum	Name / Stelle
f	Tekur 2014	05/2014	IFU
e	Tekur 2010	21.04.10	Fro / Dam

Planstatus / Prüfaufdaten

Verwendung und Planwerk

Planfeststellung PFA 1
Bestand Tiere, Pflanzen
Bereitstellungsflächen

Bauherr / Auftraggeber
DB NETZE
DB Netz AG, Niederlassung Süd
Richelstraße 3, 80634 München
Tel. 089 / 1308-0

Bauherr / Auftraggeber
DB NETZE
DB Station & Service AG
Bahnhofsmanagement München
Bayerstr. 10a, 80335 München, Tel. 089 / 1308-0

Bauherr / Auftraggeber
DB NETZE
DB Energie GmbH
Energieversorgung Süd, Richelstraße 3
80634 München, Tel. 089 / 1308-0

Planersteller:
Planungsgemeinschaft 2. S-Bahn-Stammstrecke München
Gesamtplanung Los 2
i.V. [illegible]
OBERMEYER PLANEN + BERATEN GmbH
DB International GmbH
DB
PSP Consulting Engineers GmbH

Auftrags-Nr.:

	Datum	Name
bearb.	09.04.10	Fro / Dam
gez.	14.04.10	Fra / Hi
gepr.	16.04.10	Fro / Dam

Projektgesellschaft
DB NETZE
DB ProjektBau GmbH
Regionalbereich Süd
Großprojekt 2. S-Bahn-Stammstrecke München
Arnulfstr. 27, 80335 München, Tel. 089 / 1308-0
Datum: Unterschrift:

Planzeichen / - Nr. / Codierungen / AZ
OPB0UP4-C1305f

Maßstab: 1 : 5000
Format: 0.40 m²

Bauvorhaben:
2. S-Bahn-Stammstrecke München

Höhensystem
Normalhöhen NN

Koordinatensystem
GK - System

ggf. weitere Projektdaten zum Bauvorhaben

Barcode / Ident - Code

Bauwerksnummer			Brückennummer
Strecke	Kilometer	Kennzahl	

Belastungsannahmen

Werkstoffe